



# Baustelle: Zukunft!

## Zentralhaltestelle Tharandter Straße Bauphase 2: Kesselsdorfer Straße

7. Januar bis voraussichtlich September 2019



*Wir bewegen Dresden.*



DRESDNER VERKEHRSBETRIEBE AG

# Barrierefreier und verkehrssicherer Ausbau der Haltestelle Tharandter Straße

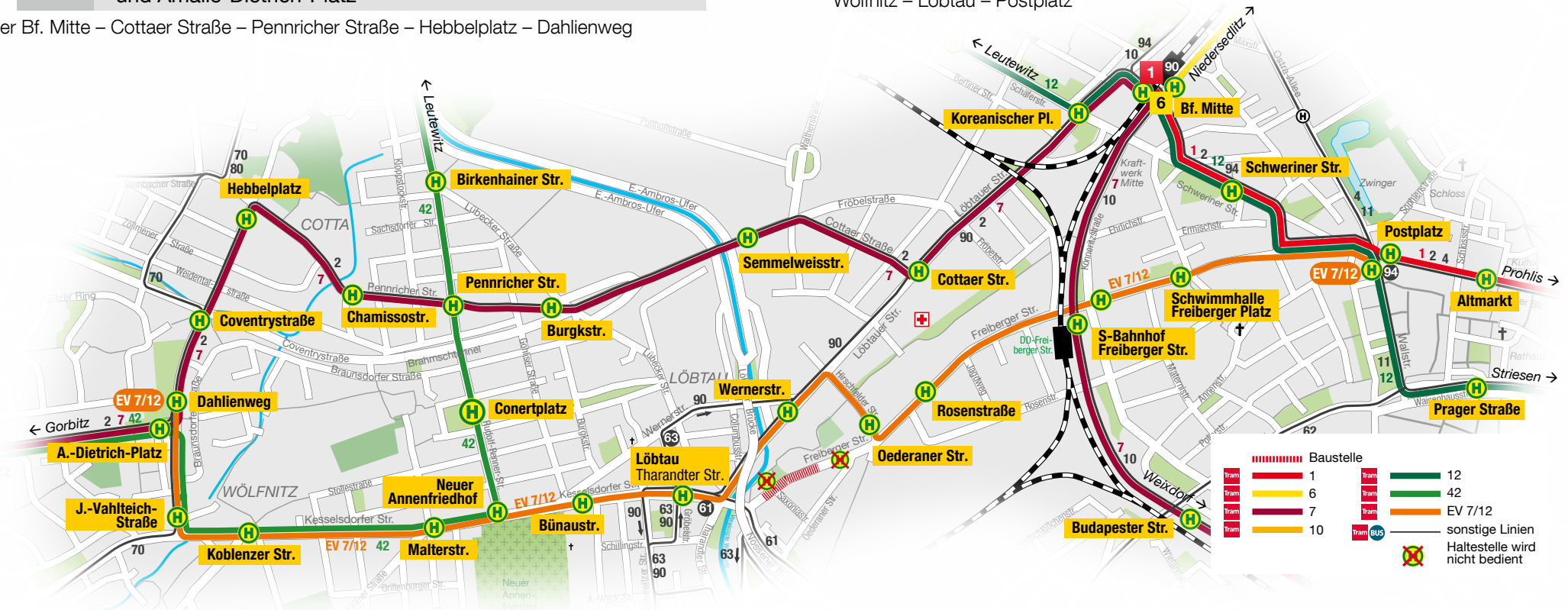
Am 18. Juni 2018 begannen die Baumaßnahmen für den umfangreichen Ausbau der Kesselsdorfer Straße zwischen Tharandter und Reisewitzer Straße. Gestartet wurde im ersten Bauabschnitt mit dem Leitungs-, Straßen- und Gleisbau im Kreuzungsbereich Tharandter/Löbtauer Straße.

## Einbau Bauweiche Saxoniastraße von Montag, 7. Januar 2019, 04:00 Uhr bis Montag, 14. Januar 2019, 04:00 Uhr

- Tram 1** verkürzte Linienführung  
Prohlis – Bf. Mitte
- Tram 6** verkürzte Linienführung  
Niedersedlitz – Bf. Neustadt – Bf. Mitte, *weiter zum Postplatz*
- Tram 7** Umleitung zwischen den Haltestellen S-Bf. Freiburger Straße und Amalie-Dietrich-Platz  
über Bf. Mitte – Cottaer Straße – Pennricher Straße – Hebbelplatz – Dahlienweg

Am 7. Januar beginnt der zweite Bauabschnitt. Zuerst erfolgt der Einbau der Bauweiche auf der Freiburger Straße in Höhe der Haltestelle Saxoniastraße. Anschließend kommt es ab dem 14. Januar zur Vollsperrung der Kesselsdorfer Straße. Dann entsteht hier ein Fußgängerboulevard mit einer barrierefreien Doppelhaltestelle für Straßenbahn und Bus. Zudem werden auf dem 300 Meter langen Teilstück die Fahrleitungen und Gleise erneuert sowie ein komplexer Straßenausbau inklusive Medien, Signalanlagen, öffentlicher Beleuchtung sowie Rad- und Gehwegen durchgeführt.

- Tram 12** Umleitung zwischen Postplatz und Cossebauder Straße  
über Bf. Mitte – Flügelweg
- Tram 42** baubedingte Linienführung  
Gorbitz – J.-Vahlteich-Straße – Neuer Annenfriedhof – Pennricher Straße – Leutewitz
- BUS EV 7/12** Ersatz für Linie 7 und 12  
Wölfnitz – Löbtau – Postplatz





## Bauabschnitt 2 Umleitung Straßenbahnlinien

ab Montag, 14. Januar 2019, 04:00 Uhr  
bis voraussichtlich September 2019

**Tram 1** baubedingte Linienführung

Prohlis – Postplatz – S-Bf. Freiburger Straße – Löbtau, Saxoniastraße

**Tram 6** verkürzte Linienführung

Niedersedlitz – Bf. Neustadt – Bf. Mitte, *weiter zum Postplatz*

**Tram 7** Umleitung zwischen den Haltestellen S-Bf. Freiburger Straße und Amalie-Dietrich-Platz

über Bf. Mitte – Cottaer Straße – Pennricher Straße – Hebbelplatz – Dahlienweg

**Tram 12** Umleitung zwischen Postplatz und Cossebauder Straße

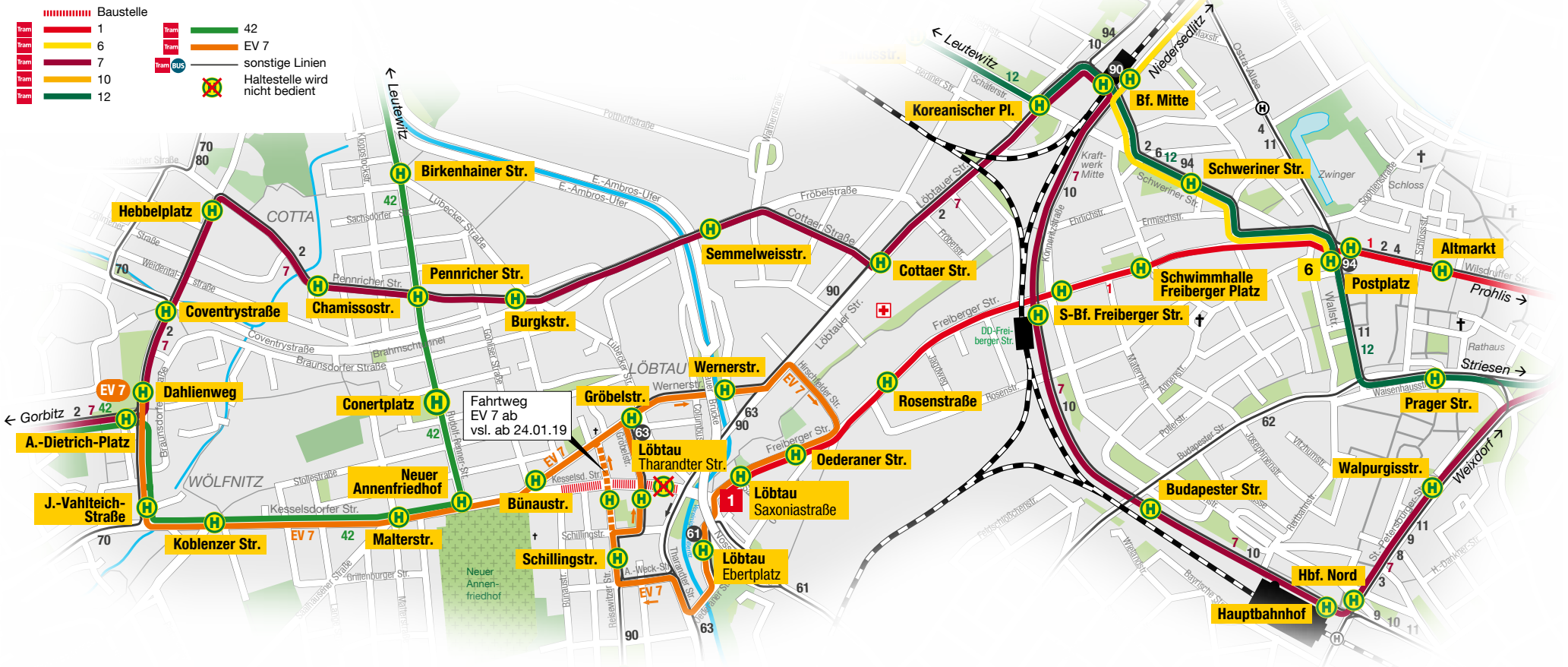
über Bf. Mitte – Flügelweg

**Tram 42** baubedingte Linienführung

Gorbitz – Julius-Vahlteich-Straße – Neuer Annenfriedhof – Pennricher Straße – Leutewitz

**BUS EV 7** Ersatzverkehr als Ringverkehr

Dahlienweg → Wernerstraße → Saxoniastraße → Ebertplatz → Dahlienweg





## Bauabschnitt 2 Umleitung Buslinien

ab Montag, 14. Januar, 04:00 Uhr  
bis voraussichtlich September 2019

**BUS 61** verkürzte Linienführung

Weißig/Fernsehturm – Technische Universität – Chemnitzer Straße – Löbtau, Ebertplatz

**BUS 63** veränderter Haltestellenstandort Tharandter Str. in Ri. Pillnitz

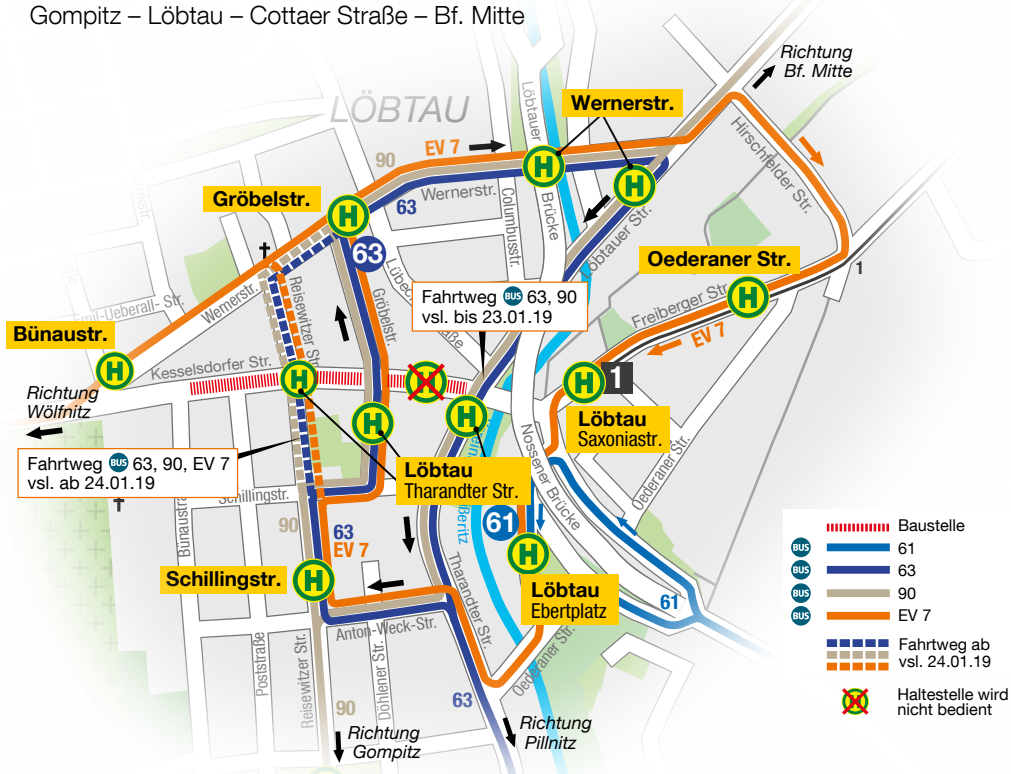
bis 23.01.19 auf der Tharandter Straße  
ab 24.01.19 Ersatz durch die Haltestelle Gröbelstraße auf der Wernerstraße

**BUS 63** Umleitung in Richtung Löbtau

zwischen Clara-Viebig-Straße und Tharandter Straße über Reisewitzer Straße

**BUS 90** verlängerte Linienführung als Ersatz für Linie 6

Gompitz – Löbtau – Cottaer Straße – Bf. Mitte



Bitte beachten Sie, dass die Baumaßnahme in verschiedenen Bauabschnitten erfolgt. Die Umleitungen der betroffenen Buslinien sind je nach Bauabschnitt unterschiedlich. Genaue Informationen entnehmen Sie bitte der Fahrplanauskunft und den Haltestellenaushängen.



## So kommen Sie auch ans Ziel

Niemand wartet gern. Um Wartezeiten zu verkürzen, können Sie neben dem Ersatzverkehren alternative Fahrtwege nutzen:

### Ziel Haltestelle Malterstraße/Altotta:

Vom Stadtzentrum nutzen Sie die Linien 2 bzw. 7 bis zur Pennricher Straße. Hier erreichen Sie in beiden Richtungen die Linie 42.

**Ziel Innenstadt:** Von der Haltestelle Saxoniastraße nutzen Sie bitte die Linie 1.

### Einschränkungen für Autoverkehr sowie Fußgänger und Radfahrer

- Der Verkehr wird in beiden Richtungen über die Wernerstraße, den Wernerplatz, die Löbtauer Straße, die Hirschfelder Straße und die Freiburger Straße geführt. Diese Verkehrsführung bleibt auch nach der Fertigstellung erhalten.
- Für Fußgänger und Radfahrer ist der Zugang zur Kesselsdorfer Straße jederzeit möglich.

### Veränderungen im Anschlussverkehr

- Die Anschlüsse an den Haltestellen Löbtau, Tharandter Straße und Gottfried-Keller-Straße entfallen.

### Fahrplananpassungen

- Auf Grund der baubedingten Linienänderungen kommt es zu weiteren Anpassungen bei den Linien 3, 8, 10, 65, 77, 92.

## Sie haben Fragen?

Ab dem 7. Januar 2019 steht für Sie in der Gröbelstraße ein Info-Container. Hier beantwortet Ihnen mittwochs zwischen 16 und 18 Uhr, die Bauoberleitung Fragen zum Projekt und Sie haben die Möglichkeit, Abläufe zu besprechen, Wünsche zu äußern und sich über die geplanten Umleitungen für Straßenbahn und Bus zu informieren. Dienstags und donnerstags ist unser Info-Team von 9:30 Uhr bis 13 Uhr sowie 14 Uhr bis 18 Uhr vor Ort.

Gern können Sie sich auch an unsere Mitarbeiter in einem unserer Servicepunkte wenden oder schreiben Sie uns oder rufen Sie an:

Telefon: 0351 857-1011

E-Mail: [service@dvbag.de](mailto:service@dvbag.de)

„ Wir bitten  
um Ihr Verständnis  
für die Unannehmlichkeiten  
während der Bauzeit. „



Dresdner Verkehrsbetriebe AG  
Trachenberger Straße 40  
01129 Dresden

Redaktionsschluss: 14.12.2018  
Änderungen vorbehalten!