

# Einsteigen und rätseln: DVB-Detektive unterwegs

Dresdens Stadtteile mit dem Nahverkehr entdecken

Für  
Ermittler und  
Spürnasen  
ab 8 Jahren



*Wir bewegen Dresden.*

# Unsere Tariftipps

Bei diesem Detektivspiel nutzt ihr die öffentlichen Verkehrsmittel der DVB. Da ihr länger als eine Stunde und mit verschiedenen Fahrzeugen unterwegs sein werdet, benötigt ihr eines der folgenden Tickets:



## Für Familien

- **Familientageskarte**  
für max. 6 Personen, davon max. 2 älter als 14 Jahre – Preis: 10,60 €
- **Tageskarte für Einzelpersonen**  
für 3 Personen, davon max. 1 älter als 14 Jahre – Preis: 6,90 €
- **Kleingruppenkarte**  
für max. 5 Personen ohne Altersbeschränkung – Preis: 17,50 €
- **Monatskarten**  
Abokarten zum Normalpreis sind übertragbar. Von Montag bis Freitag in der Zeit von 18 Uhr bis 4 Uhr am Folgetag sowie an Wochenenden und Feiertagen können sie innerhalb des räumlichen Geltungsbereiches als Familientageskarte genutzt werden (für max. 6 Personen, davon max. 2 älter als 14 Jahre).

## Für die Fähre

- **Einzelfahrt**  
für eine Überfahrt – Preis: pro Person 1,50 € bzw. 1,00 € ermäßigt  
Für Inhaber einer Monatskarte, einer Tageskarte oder eines Schülergruppentickets ist die Nutzung der Fähre inklusive.

## Für Gruppen

- **Schülergruppenticket**  
für 13 Schüler und 2 Erwachsene oder 22 Schüler und 3 Erwachsene (bis Klasse 13) – gilt als Tageskarte für Straßenbahn, Bus, Zug und jede Fähre in Dresden – Preis: pro Person 1,20 €  
**Wichtig: Bitte Schülerschein mitnehmen!**
- **Kleingruppenkarte**  
für max. 5 Personen ohne Altersbeschränkung – Preis: 17,50 €

## Tipp für Lehrer und Schulklassen

Schauen Sie, ob Ihre Schüler eine ermäßigte Abo-Monatskarte oder ähnliches haben. Dann können Sie im Idealfall kostengünstiger fahren.

Tickets erhaltet ihr an unseren Fahrkartensystemen, in unseren Servicepunkten oder im Kundenzentrum.

## Liebe DVB-Detektive,

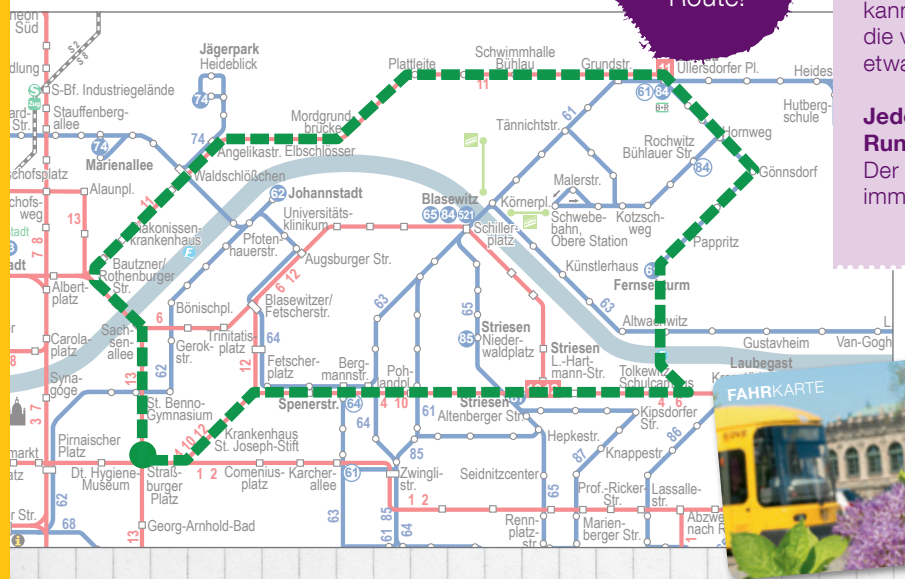
ist das eure erste Entdeckertour mit der DVB oder habt ihr schon unsere anderen Rätseltouren oder das Detektivspiel „Die Jagd nach dem Goldenen Ticket“ ausprobiert?



Wir freuen uns jedenfalls, dass ihr wieder mit dabei seid! Denn alle diese Touren haben eins gemeinsam: Ihr erlebt eine spannende Rundfahrt durch unsere Stadt, löst dabei knifflige Rätsel und lernt ganz nebenbei die selbstständige Nutzung des öffentlichen Nahverkehrs.

Ob als Neustarter oder alte Hasen: Euch erwartet auch hier wieder eine unterhaltsame Detektivrundreise, diesmal durch den Dresdner Nordosten. Start und Ziel ist am Straßburger Platz. Im Laufe der Route werdet ihr zweimal die Elbe überqueren – einmal davon sogar auf einem Boot.

**Auf geht's!**  
Hier ist eure Route!



**! Tipps & Extras**

Gesucht werden 1 bis 5 **gute Spürnasen**, begleitet von einem Erwachsenen.

Der **Spielstart** ist jederzeit möglich, idealerweise tagsüber, wenn Bahnen und Busse regelmäßig fahren. An Sonn- und Feiertagen kann das Spiel durch die veränderte Taktung etwas länger dauern.

**Jede Route ist eine Rundreise.** Das heißt: Der Startpunkt ist immer auch Zielpunkt.

**Alles, was ihr dazu braucht, sind dieses Heft, ein Stift, ein gültiges Ticket und eure Spürnase. Los geht's!**

Wir wünschen euch viel Spaß und gute Fahrt!

Eure Dresdner Verkehrsbetriebe AG

➔ Für alle Worträtsel gilt: Ä = AE, Ö = OE, Ü = UE, ß = SS



Los geht's,  
Liebe  
Detektive!



**Infos zum Ort**

Eure Reise beginnt am Straßburger Platz – dort, wo die Gläserne Manufaktur steht. Ihr braucht ein Fahrzeug, das euch nach Norden Richtung Elbe bringt.

Weil der Straßburger Platz so ein großes Areal ist, besteht die gleichnamige Haltestelle aus insgesamt fünf Steigen. Nur von einem davon kann man nach Norden fahren. Das ist der richtige für euch!

**Rätsel**

Um euren Startpunkt zu finden, haltet Ausschau nach **16 Bäumen**, die in einem Quadrat angeordnet sind. Von hier sind es nur wenige Meter bis zu eurer Haltestelle.

**Aber welche Bahn müsst ihr dort nehmen?**

Ganz einfach: Zählt die Glas-Etagen der **Gläsernen Manufaktur**, addiert 3 dazu und ihr habt das Ergebnis:

		+	3	=					



**Start**  
**Straßburger Platz, Steig 3**

Und jetzt: Los geht's zur ersten Fahrt!

- ?
- Mickten**
- Bautzner Straße/Rothenburger Straße**
- 7 Minuten (5 Haltestellen)**



**Haltestelle**  
**Bautzner Straße/  
Rothenburger Straße**

**Umsteigen!**

Wenn ihr hier angekommen seid, müsst ihr in eine andere Bahnlinie umsteigen. Dazu ist ein kleiner Fußweg nötig: Lauft in Fahrtrichtung eurer Bahn weiter und dann an der nächsten Kreuzung nach rechts. Jetzt seht ihr ein großes Parkhaus mit Läden im Erdgeschoss. Davor befindet sich eure nächste Haltestelle. Sie heißt genauso wie die, an der ihr gerade ausgestiegen seid. Aber jetzt fahrt ihr an Steig 2 ab.

**Rätsel**

Eure nächste Bahn soll euch Richtung Osten bringen. Der **Name der Endhaltestelle**, die vorn an der Straßenbahn angezeigt wird, besteht aus diesen Buchstaben: **HAULÜB**

- ?
- ?
- Wilhelminenstraße**
- 11 Minuten (4 Haltestellen)**

Gefunden? Dann seid ihr hier richtig!  
**Steigt ein, fahrt bis zur vierten Haltestelle mit und steigt dort aus.**

**Tipps & Extras**

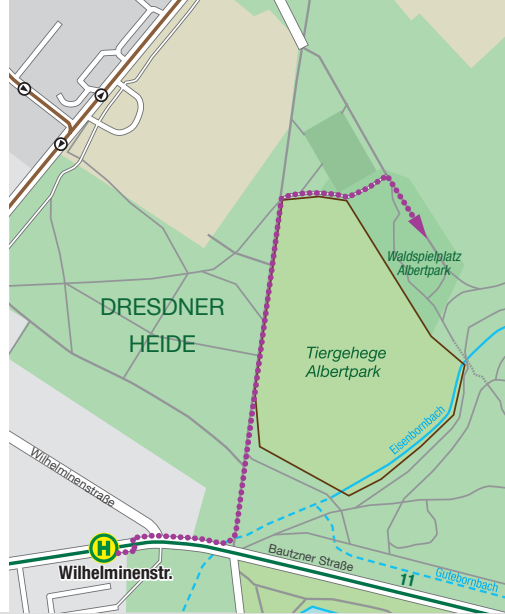
**Ticket schon abgestempelt?**  
Beim Einsteigen dran denken!





# Haltestelle Wilhelminen- straße

Zeit für einen kleinen Zwischenstopp mit einem Abstecher! Nach dem Aussteigen überquert ihr vorsichtig die Hauptstraße und sucht dort den Eingang zum Albert-Park. Hier geht ein Wanderweg ab: Folgt ihm Richtung Tiergehege und Waldspielplatz.



## Rätsel

Auf dem Weg Richtung Tiergehege begegnet euch dieses Zeichen.  
**Was bedeutet es?**

- A Bitte leise, Eulen brüten!
- B Landschaftsschutzgebiet
- C Batman war hier!



Im Tiergehege lebt neben Damwild auch Muffelwild. Auf einer Tafel am Zaun findet ihr Informationen dazu. Lest sie euch durch und findet heraus:  
**Wie alt wird Muffelwild im Durchschnitt?**

bis   Jahre



# PAUSE im GrünEN

Auf dem Waldspielplatz habt ihr euch eine erste Pause verdient. Tobt euch aus und stärkt euch gern mit einem kleinen Picknick – denn als nächstes geht es erst hoch hinaus und direkt danach steil bergab.



## Tipps & Extras

**Bitte denkt daran:** Hinterlasst alles sauber und entsorgt euren Müll in den Eimern vor Ort. Denn diesen Platz wollen nach euch noch viele andere nutzen.

*Danke :)*



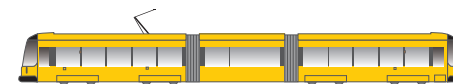
Pause vorbei? Dann lauft den gleichen Weg zurück zur Haltestelle an der Bautzner Straße und steigt dort wieder in die Linie ein, mit der ihr auch gekommen seid. Die Richtung bleibt dieselbe.  
**Fahrt bis zur Endhaltestelle mit.**

## Weiterfahrt

- Tram 11
- ➔ Bühlau
- H Endhaltestelle Bühlau/Ullersdorfer Platz
- 🕒 14 Minuten

## Rätsel

Wusstet ihr schon, dass die Sitze in den Bahnen und Bussen der DVB unterschiedliche Muster und Farben haben?  
**Aber welches Sitzmuster findet sich wo? Verbindet!**





# Haltestelle Bühlau/ Ullersdorfer Platz

## Erkundung

Hier am Ullersdorfer Platz ist die Endhaltestelle für die Linie 11. Die Gleise bilden eine Schleife – und die Straßenbahn fährt wieder zurück in die Stadt. Wir aber wollen mit dem Bus weiter.



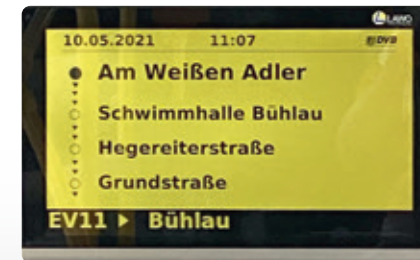
### ! Tipps & Extras

Am Ullersdorfer Platz gibt es viele Läden und Restaurants, wo ihr sicher auch noch eine kleine Stärkung oder eine Toilette findet. Freundlich fragen hilft immer. 😊



### ? Rätsel

Da ihr jetzt elf Minuten Zeit für diese Fahrt habt, könnt ihr sicher eine kleine Frage im Bus beantworten. Schaut euch mal die digitale Anzeigetafel vorn im Bus an:



Was wird dort **nicht** angezeigt?

- A Linie des Busses
- B Nächste Haltestelle
- C Name des Fahrers

### ? Rätsel

Euer nächstes Fahrziel ist ein besonderes Bauwerk, das es auch in Berlin am Alexanderplatz gibt. Leider scheint es ein Problem mit der Anzeige zu geben. Könt ihr helfen?

G \_ F \_ \_ N \_ \_ E \_ \_ T \_ \_ M

Diese Linie braucht ihr als nächstes. Wenn ihr einen Bus mit dieser Anzeige entdeckt habt, steigt ein und fahrt bis zur Endhaltestelle, die auf der Anzeige steht.

Tram ?  
 → ?  
 H Endhaltestelle  
 ⌚ 11 Minuten (4 Haltestellen)

### Tipp:

Die Linie, die ihr jetzt braucht, fährt auf diesem Stück in der Woche tagsüber aller 20, am Wochenende aller 30 Minuten. Schaut als erstes an den Fahrplan, damit ihr den nächsten Bus nicht verpasst.



Ist der Bus an seinem Ziel angekommen? Dann steigt aus und schaut euch um. Wenn ihr bisher alle Rätsel richtig gelöst habt, müsstet ihr jetzt in einiger Entfernung den **Dresdner Fernsehturm** sehen können. Seine rot-weiße Spitze ist von Weitem gut zu erkennen.



### ! Tipps & Extras

Der Dresdner Fernsehturm ist 252 Meter hoch und damit der neuntgrößte in Deutschland. Bis 1991 konnte man ihn besuchen, mit dem Fahrstuhl nach oben fahren und dort Kaffee trinken. Heute ist er leider geschlossen. Aber viele Dresdner wünschen sich, dass sie bald wieder die Aussicht von dort oben genießen können.

## Erkundung

Zeit für einen kleinen Spaziergang! Schaut euch um und sucht den **Oberwachwitzer Weg**. Den müsst ihr bergab laufen. Dann folgt ihr dem Fußweg entlang der nebenstehenden Route.



Nach ca. 200 Metern biegt ihr links auf die Agneshöhe ab – dort, wo rechts ein silberner Spazierstock steht.



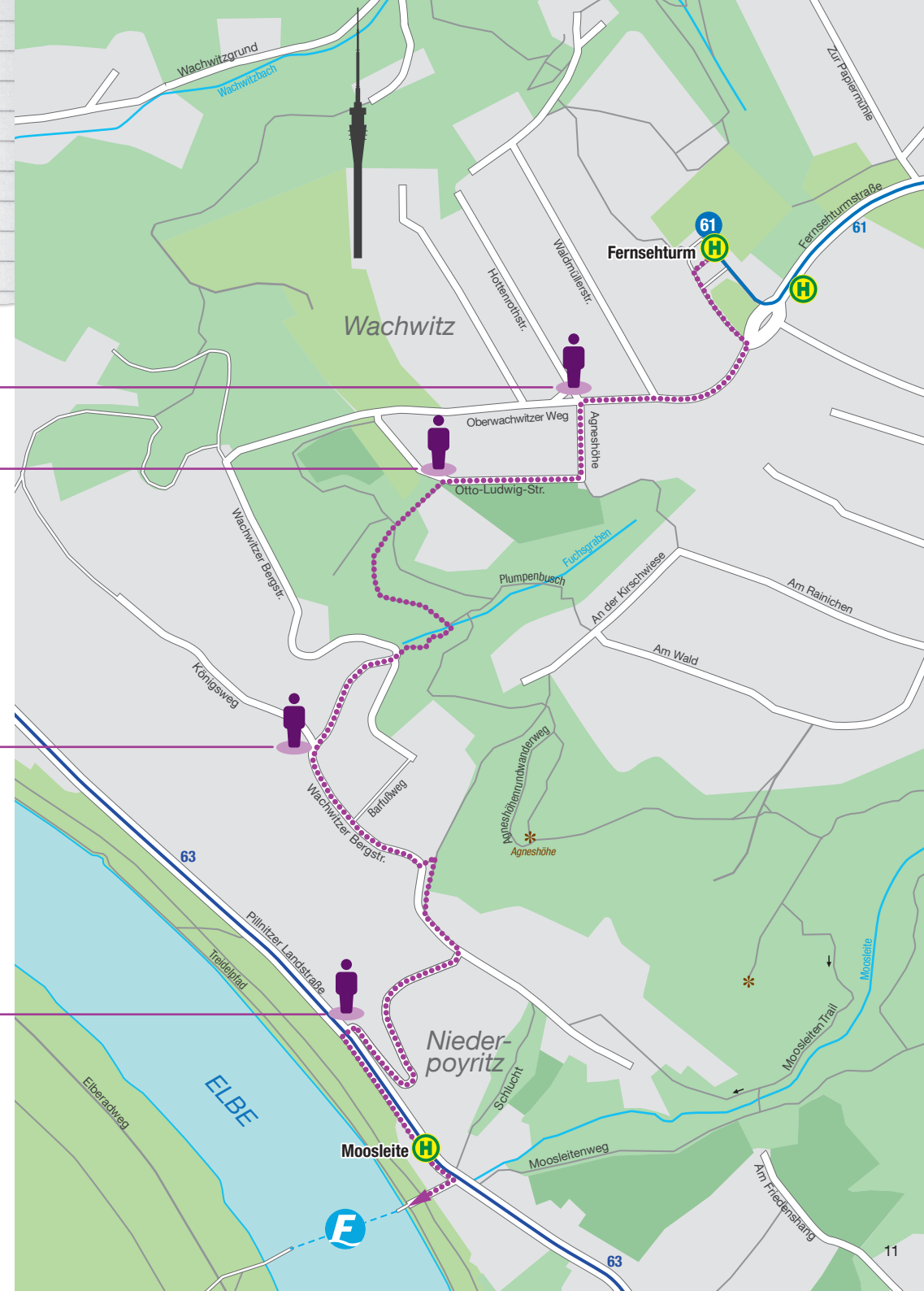
Hier geht links eine kleine Abkürzung durch ein Wäldchen ab. Ihr könnt aber auch die Straße (weiß) entlanglaufen.



Wenn ihr von hier aus Richtung Elbe schaut, seht ihr auf einem weißen Turm einen goldenen Engel mit Trompete.



Wenn ihr diesen weißen Adler mit ausgebreiteten Flügeln seht, ist euer Fußweg fast geschafft.





Jetzt müsstet ihr diesen Ausblick haben.

Seht ihr die Fähre auf der Elbe? Das ist euer nächstes Fahrzeug!

**! Tipps & Extras**

Sollte die Fähre aus irgendeinem Grund nicht fahren, kommt ihr von hier aus mit dem Bus zurück an den Ausgangspunkt. Steigt dazu an der Haltestelle „Moosleite“ (direkt unten an der Straße) in den **Buslinie 63 Richtung Löbtau** ein. Er bringt euch bis zur Haltestelle Karcherallee. Dort könnt ihr in die Straßenbahnlinie 2 Richtung Gorbitz umsteigen und bis zum Straßburger Platz fahren.

**Weiterfahrt**

Lauft zur Elbe, um die nächste Fähre zu erreichen. Sie fährt ohne festen Fahrplan regelmäßig hin und her.

**? Rätsel**



Aufgepasst! Auf dem Weg zur Fähre kommt ihr an dieser schwarz-weißen Markierung an einer Straßenlaterne vorbei. **Was ist das?**

- A Ein Maßstab zum Messen der Körpergröße
- B Street-Art
- C Eine Pegelanzeige für Hochwasser

Nach diesem Schild geht es rechts hinunter zur Elbe, dort wartet **Caroline** auf euch.



**Fähre Caroline**

Caroline ist eine Personenfähre, die zwischen Laubegast und Niederpoyritz hin- und herpendelt. Sie bringt euch sicher auf die andere Elbseite.

Entert die Fähre und dann:

**Schiff Ahoi!**

**? Rätsel**

Schaut euch während der Überfahrt auf der Fähre um. **Was könnt ihr herausfinden?**

Wie viele Personen dürfen maximal mitfahren?

Personen

In welchem Jahr wurde **Caroline** gebaut?

In welcher Werft wurde **Caroline** zu Wasser gelassen?

→ Die Infos gibts auch unter [www.dvb.de/die-dvb/technik](http://www.dvb.de/die-dvb/technik).

**Auf der andere Elbseite**

Direkt am anderen Ufer steht ein weiteres Hinweisschild zur Fähre. Hier erfahrt ihr, wie weit die nächste DVB-Fähre auf dem Wasser entfernt ist.

Tragt ein: Es sind  Kilometer



**! Tipps & Extras**

Für Inhaber einer Tages- oder Monatskarte ist die Nutzung der Fähre frei. Alle anderen zahlen für eine einfache Überfahrt 1,50 Euro bzw. 1 Euro (ermäßigt).



Bei hohem Seegang Haltegriff nutzen! 😊



## Fußweg und Rätsel

Jetzt lauft ihr über die Niederpoyritzer Straße auf die Häuser zu, bis ihr auf die nächste Querstraße mit Straßenbahnschienen stoßt.

Sie trägt den Namen des Landes, dem diese Flagge hier gehört:



### ! Tipps & Extras

Mit guten Augen entdeckt ihr in Laufrichtung den Hinweis auf einen Eisgarten. Falls ihr eine Erfrischung gebrauchen könnt, wäre hier ein guter Ort dafür: [www.eisgartenhuss.de](http://www.eisgartenhuss.de)

## Auf zur letzten Etappe!

### ? Rätsel

Hier haltet ihr Ausschau nach der nächsten Haltestelle. Wie sie heißt, verrät euch das Bilderrätsel:

Gegenteil von Neu	 W = T	 S = W
-------------------	-----------	-----------

Tragt ein: Haltestelle

--	--	--	--	--	--	--	--	--	--	--	--	--	--	--	--	--	--	--	--

Hier fahren zwei Straßenbahnlinien. Eine davon bringt euch innerhalb von 18 Minuten zurück zum Ausgangsort dieser Route: dem **Straßburger Platz**. In diese müsst ihr einsteigen.

- ?
- ?
- Straßburger Platz**
- 18 Minuten**

## Ziel



Stadtteil-Detektive  
Nordost

**Herzlich willkommen zurück, liebe Detektive. Ihr könnt stolz auf euch sein!**

Hier, am Straßburger Platz, habt ihr eure Rundreise begonnen – und hier endet sie auch. Wir hoffen, ihr seid nach unserer Tour ein kleines bisschen schlauer als vorher und habt eine schöne Entdeckungsreise durch den Nordosten von Dresden gehabt.

Ihr dürft euch jetzt echte „**Stadtteil-Detektive**“ nennen!

Toll, dass ihr dabei wart! Bleibt immer schön mobil, wir sehen uns in Bahn und Bus.

### Habt ihr auch fleißig gerätselt?

Das ist nur eines unserer neuen Stadtteil-Detektivspiele – wir werden noch einige mehr herausbringen. Schaut einfach ab und zu auf unsere Homepage [www.dvb.de/detektive](http://www.dvb.de/detektive) oder in unsere Servicepunkte, ob es schon neue Routen gibt.

### Stadtteil-Detektiv-Sammelkarte:

Zeigt euer Heft mit den Lösungen in einem unserer Servicepunkte vor und holt euch unsere Sammelkarte. Mit dieser könnt ihr euch für jede absolvierte Route einen Stempel im Servicepunkt im Kundenzentrum am Postplatz (Öffnungszeiten: [www.dvb.de/kundenzentrum](http://www.dvb.de/kundenzentrum)) holen. Habt ihr alle Stempel erhalten, erwartet euch eine kleine Überraschung.





# Detektivspiel im Dresdner ÖPNV für Kinder ab 8 Jahren



Entdeckt eure Stadt mit Bahn und Bus, löst unterwegs spannende Rätsel und erfährt dabei mehr über den öffentlichen Nahverkehr.



**Tip:** Entlang dieser Route liegen einige schöne Ausflugsziele, die jeweils mit kurzen Abstechern zu erreichen sind (z. B. Technische Sammlungen, Gläserne Manufaktur, Großer Garten, Zoo, Georg-Arnhold-Bad, Deutsches Hygiene-Museum). Wer etwas mehr Zeit hat, kann aus dieser Tour auch einen erlebnisreichen Ganztagsausflug machen.



**Route:** Straßburger Platz > Neustadt > Waldspielplatz Albertpark > Fernsehturm > Oberwachwitzer Weg > Moosleite > Fähre Caroline > Tolkewitz > Straßburger Platz



**Dauer:** ca. 2 Stunden  
(ohne individuelle Aufenthalte)



## Fährt die Fähre?

Zur Route dieser Tour gehört eine Überfahrt mit der Fähre Laubegast/Niederpoyritz. Bitte prüft vor dem Start, ob die Fähre auch im Einsatz ist. Bei Niedrigwasser kann sie den Betrieb einstellen. Dann verändert sich der Tourablauf zum Ende hin leicht. Ob die Fähre fährt, erfahrt ihr auf [www.dvb.de](http://www.dvb.de).



**Teilnehmer:** Ideal sind max. 6 Personen inklusive erwachsener Begleitperson.



**Kosten:** Es fallen nur die Kosten für Bahn, Bus und Fähre an.

**Laufstrecke:**



**Fahrtstrecke:**



**Kniffligkeit:**



**Entdeckerziele:**



**DVB-Wissen:**



Dresdner Verkehrsbetriebe AG  
Trachenberger Straße 40  
01129 Dresden  
Service 0351 857-1011  
E-Mail [service@dvbag.de](mailto:service@dvbag.de)

Redaktionsschluss: März 2022  
Änderungen vorbehalten.