



Mit Tourtippis zu allen Sehenswürdigkeiten und Wanderkarte

Von Mockritz nach Prohlis – durch den Gebergrund

Streifzug 10

Mit Bahn & Bus ins Grüne

Zusammenfassung des Streifzuges

Länge der Tour: ca. 14 km (die Tour kann individuell abgekürzt werden)

Dauer der Gesamttour: ca. 4 bis 5 Stunden

Hauptroute:
Mockritz – Nöthnitz – Nöthnitzbachtal – Eutschützer Mühle – Bannewitz – Goldene Höhe – Rippien – Gebergrund – Golberode – Goppeln – Kauscha – Nickern – Prohlis

Festes Schuhwerk wird empfohlen. Die Tour ist nicht barrierefrei.

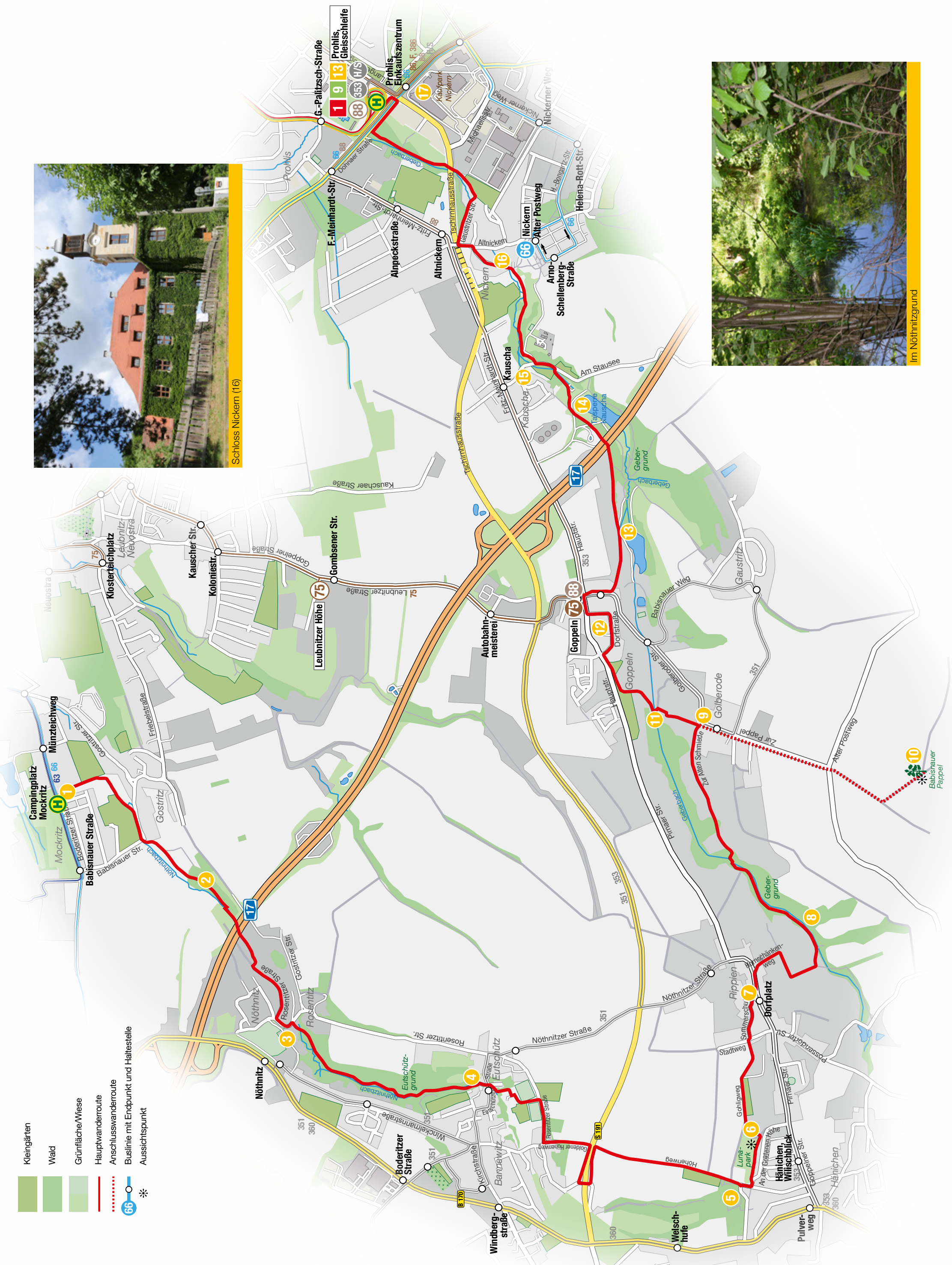
Erreichbarkeit des Startpunktes:
Haltestelle Campingplatz Mockritz (Buslinien 63, 66)

Rückfahrtmöglichkeiten:
Haltestelle Prohlis, Gleisschleife (Straßenbahnlinien 1, 9, 13)
Haltestelle Prohlis, Kaufpark Nickern (Buslinien 66, 86, 88)


Tariftipps:
Für die Tour empfehlen wir eine Tageskarte für einen Erwachsenen und zwei Schüler bzw. eine Familienkarte für zwei Erwachsene und maximal vier Schüler bis zum 15. Geburtstag oder eine Kleingruppenkarte für bis zu fünf Personen für die Tarifzone Dresden. Damit können Sie bis 4 Uhr morgens flexibel mit allen Straßenbahnen, Bussen, S-Bahnen und Regionalzügen sowie den Elbfähren in Dresden fahren.

Mit freundlicher Unterstützung durch Herrn Dr. Jürgen Schmeißer. www.coaching-wandern.de

Fotos: Dr. Jürgen Schmeißer



Schloss Nickern (16)



im Nöthnitzgrund



Wenige Kilometer vom pulsierenden Stadtleben entfernt erwarten Sie wohlthuende Ruhe und Natur pur. Die fast noch ländlichen Ortschaften am Stadtrand Dresdens werden von kleineren Bächen, Laubwäldern und saftig grünen Wiesen geprägt. Wandern Sie mit uns am Nöthnitz- und Geberbach entlang, über die Hänge des Dresdner Südens, vorbei an den Schlössern von Nöthnitz und Nickern.

1 Ausgangspunkt für unseren Streifzug ist **Dresden-Mockritz (1)**, ein 1921 nach Dresden eingemeindetes Dorf wenige Kilometer südlich des Dresdner Stadtzentrums. Das Naturbad lockt hier jedes Jahr viele Besucher an. Es ist nicht nur idyllisch und herrlich gelegen, sondern vor allem für die „Kalte Quelle“ seiner Kneipp-Becken, die aus dem „Tiefen Börner“, einem naturgeschützten Quellgebiet gespeist werden, bekannt. Sie starten unseren Streifzug direkt gegenüber der Einfahrt des zum Bad gehörenden Campingplatzes, den Sie mit den Buslinien 63 und 66 an der Haltestelle Campingplatz Mockritz erreichen.

An der Boderitzer Straße gehen Sie auf einem anfangs betonierten Fahrweg nach Süden. Die nächsten sechs Kilometer folgen Sie der grün-Strich-Markierung bis zur Goldenen Höhe bei Rippien. Der Weg führt zu einer Kleingartensparte, an der Sie auf den Nöthnitzbach treffen. Der kleine Bach entspringt in Bannewitz und mündet in Dresden-Mockritz in den Kaitszbach, der ein Wasserzubringer für den Carolasee im Großen Garten ist. Folgen Sie dem schmalen Pfad zwischen den Gärten und dem Nöthnitzbach. Über eine Brücke queren Sie die Babisnauer Straße und wählen den Weg südlich des Nöthnitzbaches, den knorrige Weiden säumen. Durch grüne Wiesen gelangen Sie südlich eines kleinen Hochwasserrückhaltebeckens des **Nöthnitzbaches (2)** in ein Wäldchen und unter die Brücke der Autobahn A 17. Hier verläuft die Kreisgrenze zwischen der Landeshauptstadt und dem Kreis Sächsische Schweiz-Osterzgebirge.



Schloss Nöthnitz (3)

Weiter geht es über die Rosentitzer Straße nach Nöthnitz, einem Ortsteil von Bannewitz. Empfehlenswert ist ein kurzer Abstecher zum **Schloss Nöthnitz (3)** einhundert Meter vor Ihnen. Vom Innenhof mit einer Eiche können Sie die Dreiflügelanlage des Renaissance-schlusses am besten betrachten. Die Anlage wird durch einen

achteckigen Treppenturm aus dem 17. Jahrhundert mit Wendeltreppe und dem Treppenverlauf mit gleichlaufenden Fensterprofilen geprägt. Heinrich Graf von Büнау, Schlossbesitzer ab 1739, und seine unmittelbaren Erben prägten den Ruf des Schlosses, insbesondere durch eine der bedeutendsten, öffentlich nutzbaren Bibliotheken in Sachsen. Später wurde dies der Grundstock der heutigen Sächsischen Landes- und Universitätsbibliothek. Als wohl bedeutendster Bibliothekar in diesem Schloss wirkte zwischen 1748 und 1754 Johann Joachim Winckelmann, der als geistiger Begründer des Klassizismus im deutschsprachigen Raum gilt.

Vom Schlosshof kehren Sie zur Rosentitzer Straße zurück und wandern abwärts in den Eutschützgrund. Im Tal angekommen, queren Sie über eine kleine Brücke den Nöthnitzbach. Gehen Sie nach rechts und folgen Sie dem Weg durch lichten Laubwald entlang des schmalen Nöthnitzbaches bachaufwärts bis zur **Eutschützer Mühle (4)**. Auf den letzten Metern unterhalb des Mühlengebäudes können Sie das bemooste Mauerwerk des einstigen Mühlgrabens erkennen. Die Mühle in ihrer heutigen Form wurde 1711 erbaut, erhielt 1820 eine Schankkonzession und entwickelte sich schnell zu einer bedeutenden Ausflugsgaststätte. Über die Jahre wechselten die Eigentümer mehrfach, doch noch heute sind Pension und Landgasthof geöffnet.



Eutschützer Mühle (4)


Der grün-Strich-Markierung folgend, queren Sie die Eutschützer Straße und gehen kurz darauf durch die Sportanlagen von Bannewitz; oberhalb dieser weiter mit der Straße nach rechts bis zur nächsten Straßenkreuzung, an der Sie den nach links führenden Goldenen Höhenweg erreichen. Mit diesem gelangen Sie an den Autobahnzubringer S 191. Zu Ihrer Sicherheit folgen Sie dem Kiesweg parallel der Straße nach rechts, queren die Straße über die Brücke und kehren auf der anderen Straßenseite zum vis-à-vis liegenden Weg zurück. Entlang von alten Obstbäumen, Holunder- und Rosenbüschen führt der Weg nun moderat aufwärts zur Anhöhe Gohlig. Je mehr Sie an Höhe gewinnen, umso beeindruckender wird die Fernsicht auf Dresden zwischen den Radebeuler Weinbergen zur linken und den höchsten Dresdner Erhebungen, dem Triebenberg (384 Meter) und dem Borsberg (361 Meter) zur rechten Hand. Weiter im Osten erkennen Sie bei guter Sicht Berge des Elbsandsteingebirges und den Berg Tanzplan in Böhmen.



Goldene Höhe (5)

Nach wenigen hundert Metern haben Sie den 345 Meter hohen Gohlig, auch **Goldene Höhe (5)** genannt, erreicht. Die Bezeichnung geht auf die sorbische Bezeichnung für „kahle, unbewaldete Höhe“ zurück. Im Schatten einiger mächtiger Kastanien und Eichen steht auf der Kuppe ein 1865 errichteter Landvermessungspunkt – die „Nagelsche Säule“. Sie wurde direkt vor Ort aus Sandstein, dem Basisgestein dieser Kuppe, hergestellt und ist etwa vier Meter hoch. In den Jahren 2001 bis 2006 wurde sie durch den Landesverein Sächsischer Heimatschutz, Regionalgruppe Goldene Höhe, restauriert.

Weiter geht es an der Informationstafel an einem kleinen Wäldchen vorbei und den Höhenweg einige Meter abwärts. Biegen Sie nach links in die Straße An der Goldenen Höhe ein. Ab hier ist Ihr Wanderweg mit einem grünen Punkt markiert. Bereits zehn Meter hinter dem Abzweig führt ein schmaler, eher unscheinbarer Weg links an den Einfamilienhäusern vorbei. Kurz darauf erreichen Sie auf einem künstlich errichteten Erdhügel die **Lunapark-Aussicht (6)**. Hier bietet sich ein herrlicher Blick zum böhmischen Děčiner Schneeberg zur linken Hand, nach Geising und dem Kahleberg im Osterzgebirge sowie zum Lerchenberg



Lunapark-Aussicht (6)


im Südwesten. Vom Aussichtspunkt wandern Sie direkt auf den naheliegenden Mobilfunkurm zu. Vom Gohligweg über die Sommerschuhstraße kommen Sie zum **Dorfplatz von Rippien (7)**, wo sich ein Denkmal für den Architekten und Bauherrn Traugott Ernst Sommerschuh befindet.

Auf der Pirnaer Straße gehen Sie nach links und biegen in den einige Meter asphaltierten Hornschänkenweg nach rechts ein. Zwischen Koppeln gelangen Sie an eine Weggabelung, an der Sie sich zunächst rechts halten, um dann



Dorfplatz von Rippien (7)

8 nach links in den **Gebergrund (8)** abzustiegen. Dieser bildet gemeinsam mit dem Lockwitzgrund ein gemeinsames Landschaftsschutzgebiet mit einer Fläche von 936 Hektar. Folgen Sie dem Lauf des Geberbaches, der in Possendorf entspringt und in Tolkewitz in die Elbe entwässert, nach links in das malerische Tal. Der Weg führt über eine kleine Brücke und einen Holzbohlenabschnitt, bis Sie einen schönen Auwald mit Bruchwald auf sumpfigem Terrain erreichen. Am schönsten Punkt des Auwaldes überwinden Sie den Talgrund über einen Steg und an Wiesenhängen entlang steigen Sie den Weg hinauf nach **Golberode (9)**, heute ein Ortsteil von Bannewitz. Hier vom Hang haben Sie einen herrlichen Blick über die Streuobstwiesen am Geberbachhang und hinüber nach Goppeln. Unmittelbar bevor Sie in Golberode mit der Straße An der alten Schmiede auf die Straße Zur Pappel stoßen, zweigen Sie nach links mit einem grün-Punkt markierten Weg ab, der Sie an Gärten wieder hinab zum Geberbach bringt.



Gebergrund (8)

10 Wanderer, die bei einem Abstecher die Aussicht von der Babisnauer Pappel genießen wollen, gehen in Golberode auf der Straße Zur Pappel nach rechts, überqueren die Straße Alter Postweg und wandern auf breitem Weg zum bereits erkennbaren Aussichtspunkt der **Babisnauer Pappel (10)**. Dabei handelt es sich um eine Schwarzpappel, die 1808 als bäuerliche Grenzmarkierung gepflanzt wurde. Sie steht exponiert auf einer Hochfläche und ist als Landmarke weithin sichtbar. Eine über hundertjährige Eiche an ihrer Seite bereichert die optische Mächtigkeit des Standortes. Eine herausragende Sicht auf Dresden bis zum Elbsandsteingebirge ist der Lohn für drei zusätzliche Wanderkilometer. Danach kehren Sie auf gleichem Weg nach Golberode zurück.



Golberoder Mühle (11)

11 Nach dem Abstieg in den Gebergrund erreichen Sie die ehemalige **Golberoder Mühle (11)**, heute ein privates Wohnanwesen. Sie überqueren den Bach auf Trittsteinen und laufen leicht ansteigend Richtung Goppeln. Vom Aufstiegshang haben Sie einen guten Blick auf das sehr naturbelassene Biotop in Bachnähe. In Goppeln am Parkplatz an der Dorfstraße angekommen, gehen Sie nach rechts. Ihr Weg führt am Kloster der Nazarethschwestern vom Heiligen Franziskus mit Gästehaus und Café vorbei. Auf der gegenüberliegenden Straßenseite befinden sich einige schön vorgerichtete **Bauernhöfe (12)**, die ihren Ursprung im späten 18. Jahrhundert haben. Goppeln wurde Ende des 19. Jahrhunderts als Malerdorf bekannt. Eine Gruppe junger Künstler schloss sich hier zu einer Künstlerkolonie zusammen und widmeten sich der Freiluftmalerei im Zeitgeist des Impressionismus.



Bauernhöfe in Goppeln (12)

13 Folgen Sie der Ringstraße zurück auf die Hauptstraße, halten Sie sich rechts, bis Sie auf die Kreuzung mit der Golberoder Straße treffen. Im Kreuzungsbereich befindet sich die Endhaltestelle der Buslinien 75 und 88. Nach elf Wanderkilometern haben Sie hier die Möglichkeit, die Wanderung zu beenden. Alle anderen Wanderer gehen die Straße nach rechts abwärts. Am markierten Zugang für die Häuser Nummer 17 und 19 zweigen Sie nach links ab. Der teilweise mit Holzbohlen verfestigte Weg führt hinab in den Gebergrund zu einer Staustufe des **Geberbaches (13)**. Einen besonders schönen Blick auf den See haben Sie vom Damm, den Sie über eine kleine Brücke am Abflusskanal erreichen. Ein perfekter Platz für ein Picknick.

Ihr weiterer Weg führt zehn Meter oberhalb der Brücke – mit grün-Punkt-Markierung am Hang – weiter nach Osten. Entlang eines Feldraines mit alten Kirschbäumen haben Sie immer wieder Blick auf Wiese und Wäldchen, durch die sich der Geberbach schlängelt. Sie unterqueren die Autobahnbrücke, überqueren später eine kleine Betonstraße und gehen auf schmalen Pfad an Brombeersträuchern vorbei. Rechter Hand sehen Sie die **Talsperre Kauscha (14)**, die seit 1985 dem Hochwasserschutz dient.



Talsperre Kauscha (14)

Auf Höhe der Staumauer führt ein betonierter Weg zum gemauerten Abfluss des Speicherbeckens hinab. Durch Kleingärten am grünen Ufersaum des Geberbaches erreichen Sie neben einer Brücke die Straße Am Stausee, in die Sie links einbiegen. Nach wenigen Metern gehen Sie erneut nach links – in die Straße Zur Eiche. Hier befindet sich der **Dorfanger von Kauscha (15)**, den eine mächtige Stieleiche als Naturdenkmal prägt. Der kurze Umweg lohnt sich in jedem Fall. Gehen Sie anschließend wieder zurück und überqueren Sie die Brücke über den Geberbach. Wenige Schritte hinter der Brücke laufen Sie nach links (grün-Punkt-Markierung) und folgen dem Geberbach rechts des Bachlaufs weiter nach Osten.

16 Nach wenigen Minuten gelangen Sie zum **Schloss Nickern (16)**. Es steht auf Resten einer Wasserburg des 12. Jahrhunderts. Der Umbau des Hauptgebäudes wurde Ende des 17. Jahrhunderts im Stil des ländlichen Barocks durchgeführt, der Turmbau erfolgte 1870. Im letzten Jahrzehnt des 20. Jahrhunderts war das Schloss für ein umfangreiches Clubleben, Veranstaltungen und das Nickerner Schlossfest regional bekannt. Mittlerweile befindet sich das Anwesen in Privatbesitz, kann aber weiterhin für Veranstaltungen angemietet werden.

Gehen Sie entlang der Straße Altnickern. Sie kommen an einer Kreuzung mit einem Gedenkstein für die Opfer des Bombardements Dresdens am 13. Februar 1945 vorbei. Hier biegen Sie nach links ein und erreichen den tiefliegenden Autobahnzubringer. Noch vor diesem schwenken Sie nach rechts in die schmale Gaustitzer Straße ein und folgen dieser. Am ersten Weg, der nach links abgeht, biegen Sie ein und gehen diesen weiter entlang. Nach nur wenigen Gehminuten unterqueren Sie zunächst den Autobahnzubringer. Durch einen Laubwald-Hain kommen Sie zur Dohnaer Straße. Zweihundert Meter nach rechts erreichen Sie den Kreuzungspunkt Dohnaer Straße/Langer Weg am **Kaufpark Dresden-Nickern (17)**. Gegenüber befindet sich die Gleisschleife der Straßenbahnlinien 1, 9 und 13 und im Kreuzungsbereich auch die Bushaltestelle der Linien 66, 86 und 88.

Nach 14 Kilometern haben Sie das Ziel unseres Streifzuges erreicht. Wir wünschen Ihnen einen guten Heimweg.