

## 1. Hinweise für Antragsteller<sup>1</sup>

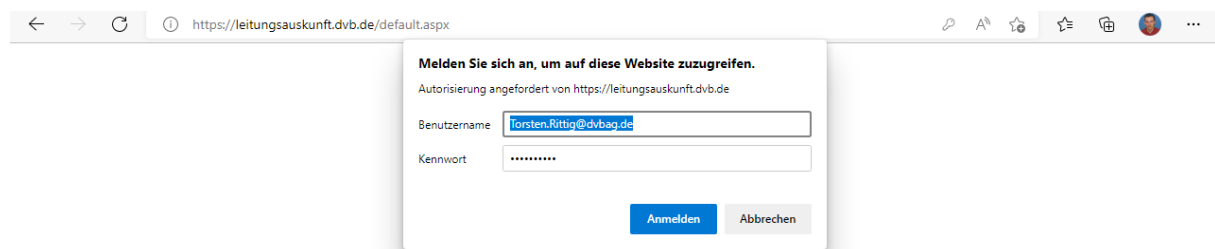
### 1.1. Anmelden am LAI-Portal

Die DVB nehmen Anfragen zur Leitungsauskunft für Bauvorhaben ausschließlich über das Portal LAI entgegen. Ausnahmen sind individuell im Vorfeld zu klären.<sup>2</sup>

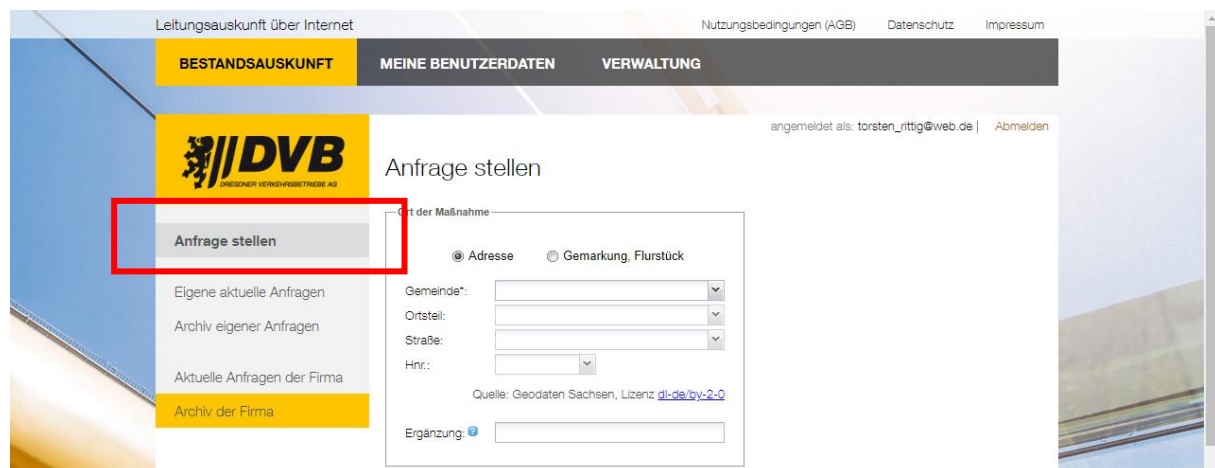
Antragsteller können ein Nutzerkonto anlegen (<https://leitungsauskunft.dvb.de/register.aspx>) oder sich einmalig anmelden.

### 1.2. Anfrage stellen

- Am Portal anmelden: <https://leitungsauskunft.dvb.de/>
- Nutzernamen und Passwort eingeben



- „Anfrage stellen“ (i.d.R. wird man als Antragsteller automatisch auf diese Seite geleitet)



- „Adresse eingeben“. Achtung: Dies dient nur der Zentrierung der Karte für das Einzeichnen des betroffenen Gebietes. Verbindliche Örtlichkeit für die Auskunft ist immer (auch im Falle abweichender Angaben in hinzugefügten Anlagen) die im Portal eingezeichnete Fläche. (Hintergrund ist die automatisierte Verschneidung dieser Fläche mit den bei der DVB im GIS hinterlegten Geo-Objekten.)

<sup>1</sup> Hier handelt es sich um einen Auszug aus dem „Handbuch für Nutzer und Anwendungsbetreuer der „Leitungsauskunft im Internet“ (LAI) der Dresdner Verkehrsbetriebe AG (DVB)“. Pro Rolle im ZGV-Prozess („Antragsteller (intern und extern)“, „ZGV-Steuerer“, „ZGV-Bearbeiter“, „KeyUser ZGV“, „Admins LAI und Admins cardo“) wird ein eigener Auszug erstellt. Das Gesamtdokument inkl. Inhaltsverzeichnis und Änderungshistorie liegt unter <https://intranet.dvbag.de/gemeinsamarbeiten/zgv/FreigegebeneDokumente/AnleitungenLAI/AnleitungLAIkomplett.docx>.

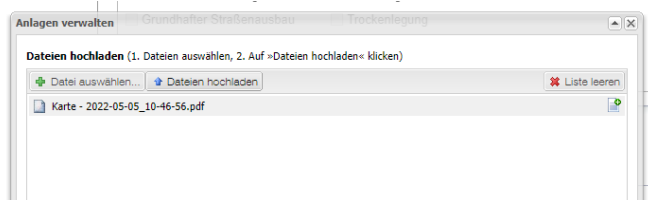
<sup>2</sup> Ansprechpartner: [www.dvb.de/de-de/meta/kontakt/leitungsauskunft](http://www.dvb.de/de-de/meta/kontakt/leitungsauskunft)



- „Beschreibung der Maßnahme“. Die Begrifflichkeiten z.B. zu „Art der Anfrage“ etc. sind wo notwendig mit einem Begleittext erläutert. Mit \* gekennzeichnete Felder sind Pflichtangaben, dies kann z.B. je nach Art der Anfrage unterschiedlich sein.
  - o Bei Aufgrabungen u.ä. bitte im Feld „Beschreibung“ die Tiefe der Aufgrabung angeben.



- Ggf. Anlagen (weitere Lagepläne, schriftliche Erläuterungen etc.) hochladen
  - o (Bei Planungsanfragen zwingend notwendig)
  - o 1. Datei auswählen
  - o **2. Dateien hochladen**



- Betroffene Fläche einzeichnen
  - „Anfragefläche hinzufügen“
  - Fläche so präzise wie möglich zeichnen
  - Ggf. noch einmal mit „Anfragefläche hinzufügen“ das Zeichnen weiterer Flächen starten
  - **Nur die hier eingezeichneten Flächen werden auch tatsächlich beauftragt!**
  - Es ist auch die unterirdische Ausdehnung von Baumaßnahmen einzuzeichnen, z.B. bei Durchörterungen der Kanal (nicht nur die Gruben), oder bei Spundwänden auch die Anker, etc.

The screenshot shows the 'Anfrage stellen' (Place Request) interface. On the left is a navigation menu with options like 'Anfrage stellen', 'Zu bearbeitende Anfragen', 'Fehlerhafte Anfragen', 'Archiv', 'Eigene aktuelle Anfragen', and 'Archiv eigener Anfragen'. The main area features a map with a topographic view, showing streets like Grimma-Str., Hubertusstraße, Trachauer Heideweg, Waldstraße, and Maxim-Gorki-Str. A red box highlights the 'Anfragefläche hinzufügen' button. Below the map, there are settings for 'maximal druckbare Seitengröße' (set to A4) and an 'Erläuterung / Empfehlung' section. At the bottom, a table is used to manage request areas.

Nr.	Fläche eintragen / bearbeiten	Flächengröße [m <sup>2</sup> ]	Bezeichnung
Fügen Sie eine oder mehrere Anfrageflächen hinzu.			

**Achtung!**  
Maßgeblich für die Auskunftserteilung sind die hier eingezeichneten Flächen!  
Angefügte Pläne und Beschreibungen dienen als zusätzliche Informationen bei der Bearbeitung Ihrer Anfrage.  
Die textbasierte Ortsauswahl dient vor allem Ihnen, um den Ort auf der Karte direkt anzeigen zu können.

- Ggf. Zusatzleistungen (CAD-Daten) beauftragen:

Zusätzliche Leistungen

PDF-Ausgaben sind kostenfrei und Bestandteil der Auskunft.  
Zusätzlich können Sie digitale Daten in den CAD-Formaten DXF/DWG bzw. DGN bestellen.  
Standardmäßig erhalten Sie die Daten im DXF-Format. Möchten Sie DWG oder DGN, teilen Sie uns dies bitte im Freitextfeld ("Beschreibung" auf der vorherigen Seite) mit.  
Die Daten werden ausschließlich im Lagebezugssystem RD83\_GK3 (S. Streifen) bereitgestellt.

<input type="checkbox"/> Datenabgabe im DXF-Format (kostenpflichtig)	80.00 €
<input type="checkbox"/> Datenabgabe im DXF-Format (kostenfrei)	
Wählen Sie ein CAD-Format (kostenfreie Abgabe erfolgt nur für 1 gewähltes Format) Kostenfreiheit gilt für folgende Antragsteller und deren Beauftragte und ist ggf. mittels Auftragschreiben o.ä. zu belegen: SachsenEnergie, SachsenNetze, Behörden der Landeshauptstadt Dresden, DVB	
<input type="checkbox"/> Datenabgabe im DWG-Format (kostenpflichtig)	80.00 €
<input type="checkbox"/> Datenabgabe im DWG-Format (kostenfrei)	
Wählen Sie ein CAD-Format (kostenfreie Abgabe erfolgt nur für 1 gewähltes Format) Kostenfreiheit gilt für folgende Antragsteller und deren Beauftragte und ist ggf. mittels Auftragschreiben o.ä. zu belegen: SachsenEnergie, SachsenNetze, Behörden der Landeshauptstadt Dresden, DVB	
<input type="checkbox"/> Datenabgabe im DGN-Format (kostenpflichtig)	80.00 €
<input type="checkbox"/> Datenabgabe im DGN-Format (kostenfrei)	
Wählen Sie ein CAD-Format (kostenfreie Abgabe erfolgt nur für 1 gewähltes Format) Kostenfreiheit gilt für folgende Antragsteller und deren Beauftragte und ist ggf. mittels Auftragschreiben o.ä. zu belegen: SachsenEnergie, SachsenNetze, Behörden der Landeshauptstadt Dresden, DVB	
<input type="checkbox"/> RD83_3GK5 (ohne Höhen)	
Wählen Sie ein Koordinatenreferenzsystem (Abgabe erfolgt nur für 1 gewähltes CRS)	
<input type="checkbox"/> ETRS89_UTM33 (ohne Höhen)	
Wählen Sie ein Koordinatenreferenzsystem (Abgabe erfolgt nur für 1 gewähltes CRS)	
<b>Gesamt:</b>	- €

Preisangaben sind netto zzgl. der gesetzlichen MwSt., zahlbar innerhalb von 14 Tagen.

Zurück Weiter

- Falls gewünscht: Weiterleitung der Anfrage an weitere Netzbetreiber

- o Achtung: Dies umfasst nur Netzbetreiber, mit denen eine Zusammenarbeit über die LAI technisch möglich ist. Dies ist im Gebiet der DVB (derzeit nur „SachsenNetze“! Alle anderen Netzbetreiber müssen durch den Fragesteller weiter selbst angefragt werden.<sup>3</sup>

- „Anfrage senden“

- Per E-Mail erhalten Sie eine Empfangsbestätigung.



Service - Information über weitere Netzbetreiber im Anfragegebiet

Plattform Infrastrukturauskunft (PIA) - Information über weitere Netzbetreiber im Anfragegebiet

Wir haben Kenntnis, dass im Anfragegebiet weitere Netzbetreiber tätig sind und ebenfalls angefragt werden sollten. Bei einigen Netzbetreibern ist es möglich, dass Ihre Anfrage elektronisch an diese weitergeleitet wird. Wählen Sie diese bitte aus, wenn Sie mit der Weiterleitung einverstanden sind. Beachten Sie bitte, dass es sich jeweils um eigenständige juristische Personen handelt, von denen Sie separat Antwort erhalten.

**Achtung - es kann nicht garantiert werden, dass die Auflistung vollständig ist!**  
Es handelt sich hierbei lediglich um ein Serviceangebot.

**SachsenNetze**  
Hinweis: Die ENSO NETZ GmbH und die DREWAG NETZ GmbH heißen fortan SachsenNetze HS,HD GmbH bzw. Sachsen Netze GmbH und treten gemeinsam unter der Marke "SachsenNetze" auf.  
Anschrift: Rosenstraße 32, 01067 Dresden  
Internet: <https://www.Sachsen-Netze.de>  
E-Mail: [betriebsstellen@sachsen-netze.de](mailto:betriebsstellen@sachsen-netze.de)

**Anfrage automatisch an diesen Netzbetreiber weiterleiten**

Folgende Versorger in der Umgebung wurden geprüft, haben jedoch nach Datenlage keine Überdeckung des Netzgebietes mit Ihrer Anfrage:  
**- keine -**

Hinweis: Sie erhalten diese Übersicht auch noch einmal als Anlage zu Ihren Auskunftsunterlagen.

**Wichtiger Hinweis für Bearbeiter:**  
Aktivieren Sie die automatische Weiterleitung nur, wenn Sie das Einverständnis des Anfragenden dazu haben!

Zurück Anfrage senden

<sup>3</sup> Hinweis zur Registrierung bei den anderen Netzbetreibern: Wenn ein Nutzer bei einem anderen LAI-Partner registriert ist, dann wird seine Anfrage auch seinem dortigen Nutzerkonto/Firma zugeordnet (dank der Eindeutigkeit und Stetigkeit der E-Mail-Adresse als Login ist das möglich). Ist der Nutzer beim LAI-Partner nicht registriert, dann läuft er dort als „Einzelanfrage“ / „Gast“.

### 1.3. Antwort der DVB

Die Antwort bzw. Stellungnahme der DVB erhalten Sie per Downloadlink in einer E-Mail.

### 1.4. Weitere Hinweise

Alle Ihre laufenden Anfragen sehen Sie unter „Eigene aktuelle Anfragen“. Hat sich Ihre Anfrage erledigt, bevor Sie eine Auskunft erhielten, kontaktieren<sup>4</sup> Sie uns bitte.

Über das „Archiv eigener Anfragen“ können Sie auch bereits beauskunftete Anfragen noch einmal neu stellen: „Erneut anfragen“ und hierbei anpassen. Dies ist z.B. sinnvoll, wenn ein Schachtschein zum Baubeginn eingeholt werden soll und hierfür bereits im Zuge der Planung eine Bestandsauskunft eingeholt wurde.

Archiv eigener Anfragen

An dieser Stelle finden Sie alle Anfragen, die vollständig bearbeitet wurden. Sie können hier Einsicht in die Auskunftsunterlagen nehmen und verfolgen, ob der Auskunftsersuchende die Unterlagen heruntergeladen hat.

Nummer	Art	Status	Bearbeiter	Vorhabensbezeichnung	Ort der Maßnahme	Lage	Firma Antragsteller
2021-00085	B	Zugestellt	Tobias Krause	test	Dresden	Tiergartenstraße	interner Test-Kun
2021-00082	B	Abgebrochen		Dresden, Hohenthalplatz	Dresden	Hohenthalplatz	interner Test-Kun
2021-00081	B	Abgebrochen		Dresden, Hohenthalplatz	Dresden	Hohenthalplatz	interner Test-Kun
2021-00057	B	Zugestellt	Torsten Rittig	test	Dresden	Hohenthalplatz	interner Test-Kun
2021-00055	B	Abgebrochen		Ottendorf-Okrilla, Gaswerkstraße	Ottendorf-Okrilla	Gaswerkstraße	interner Test-Kun
2021-00054	B	Abgebrochen		Ottendorf-Okrilla, Gaswerkstraße	Ottendorf-Okrilla	Gaswerkstraße	interner Test-Kun
2021-00052	B	Abgebrochen		test	Ottendorf-Okrilla	Gaswerkstraße	interner Test-Kun
2021-00049	B	Fertig	Torsten Rittig	test	Dresden	Friedrichstraße (OT F...	interner Test-Kun
2021-00048	B	Fertig	Torsten Rittig	test	Dresden	Heide	interner Test-Kun
2021-00045	B	Fertig	Torsten Rittig	test	Weinböhla	GS	interner Test-Kun
2021-00043	S	Zugestellt	Torsten Rittig	Dresden, Freiburger Straße 63	Dresden	Freiburger Straße 63	IDU IT-Umwelt G

Eintrag 1 - 11 von 11

[Auskunftsunterlagen](#) [Details anzeigen](#) [Historie](#) [Notiz hinzufügen](#) [Erneut anfragen](#)

<sup>4</sup> www.dvb.de/de-de/meta/kontakt/leitungsauskunft