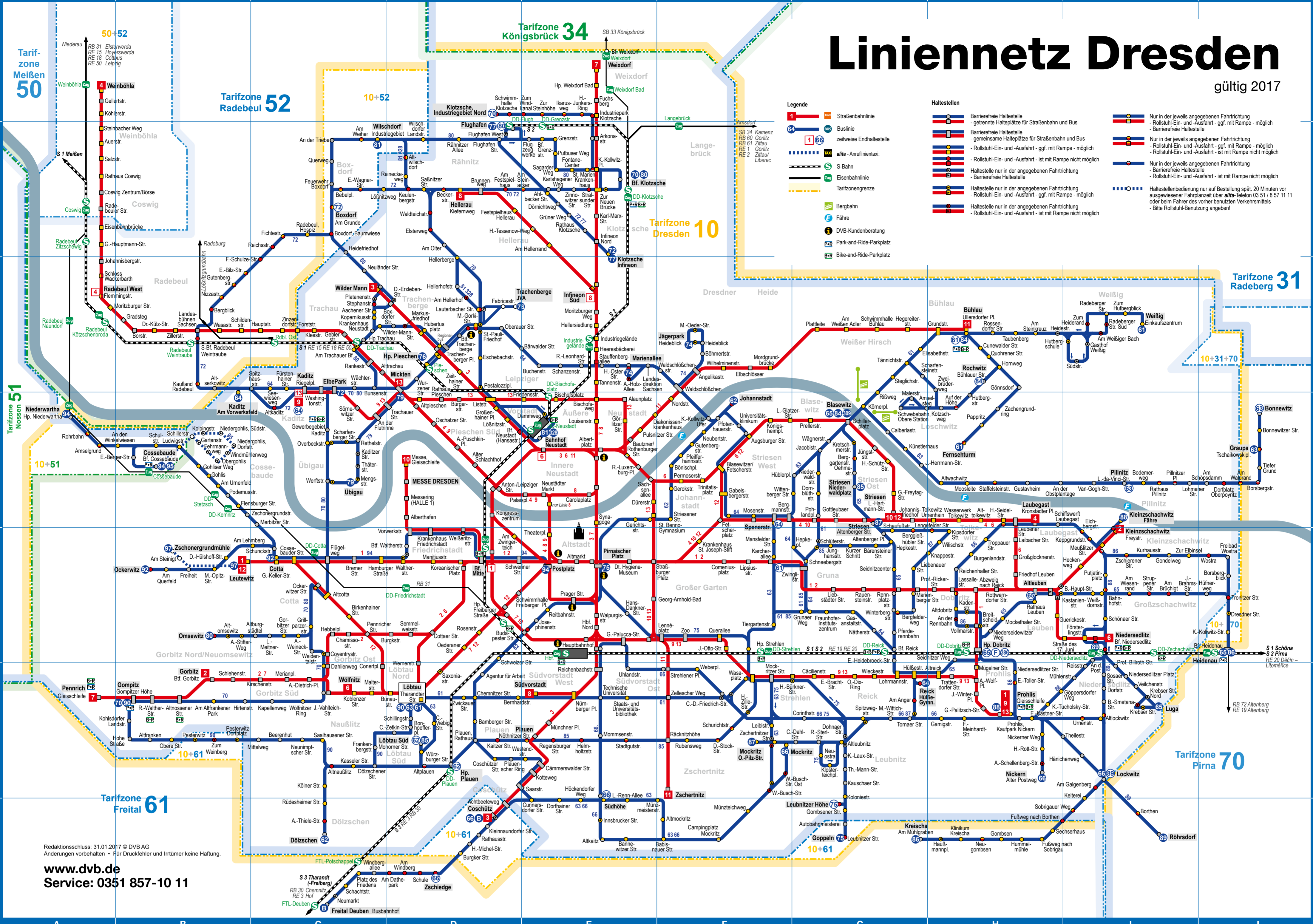


Linienetz Dresden

gültig 2017



- ### Legende
- 1: Straßenbahnlinie
 - 64: Buslinie
 - 1, 66: zeitweise Endhaltestelle
 - alt: Anruflinien
 - S: S-Bahn
 - U: U-Bahn
 - : Eisenbahnlinie
 - : Tarifzongrenze
 - B: Bergbahn
 - F: Fähre
 - PK: Park-and-Ride-Parkplatz
 - BR: Bike-and-Ride-Parkplatz
- ### Haltestellen
- Barrierefreie Haltestelle - getrennte Halteplätze für Straßenbahn und Bus
 - Barrierefreie Haltestelle - gemeinsame Halteplätze für Straßenbahn und Bus
 - Rollstuhl-Ein- und -Ausfahrt - ggf. mit Rampe - möglich
 - Rollstuhl-Ein- und -Ausfahrt - ggf. mit Rampe - nicht möglich
 - Haltestelle nur in der angegebenen Fahrtrichtung
 - Haltestelle nur in der angegebenen Fahrtrichtung - Barrierefreie Haltestelle
 - Haltestelle nur in der angegebenen Fahrtrichtung - Rollstuhl-Ein- und -Ausfahrt - ggf. mit Rampe - möglich
 - Haltestelle nur in der angegebenen Fahrtrichtung - Rollstuhl-Ein- und -Ausfahrt - ist mit Rampe nicht möglich
 - Nur in der jeweils angegebenen Fahrtrichtung - Rollstuhl-Ein- und -Ausfahrt - ggf. mit Rampe - möglich
 - Nur in der jeweils angegebenen Fahrtrichtung - Barrierefreie Haltestelle
 - Nur in der jeweils angegebenen Fahrtrichtung - Rollstuhl-Ein- und -Ausfahrt - ist mit Rampe nicht möglich
 - Haltestellenbedienung nur auf Bestellung spät 20 Minuten vor ausgewiesener Fahrplanzzeit über **alt**-Telefon 03 51 / 8 57 11 11 oder beim Fahrer des vorher benutzten Verkehrsmittels
 - Bitte Rollstuhlnutzung angeben!

Redaktionsschluss: 31.01.2017 © DVB AG
 Änderungen vorbehalten - für Druckfehler und Irrtümer keine Haftung.
www.dvb.de
 Service: 0351 857-10 11

Informationen für Rollstuhlfahrer

Wichtige Adressen

Beratung, Mobilitätstraining, Anregungen zum ÖPNV
 Landesverband Selbsthilfe Körperbehinderter Sachsen e.V.
 Michalangostraße 2 / Erdgeschoss, 01217 Dresden
 Telefon: 0351 479 350 0 Fax: 0351 479 350 17
 Internet: www.selbsthilfenetzwerk-sachsen.de
 Facebook: www.facebook.com/selbsthilfenetzwerksachsen
 E-Mail: vietze@selbsthilfenetzwerk-sachsen.de

Fahrplanauskunft, Niederflur-Fahrzeugeinsatz, Service etc.

DVB-Kundenzentrum, Postplatz 1, 01067 Dresden
 Öffnungszeiten:
 Montag - Freitag 09:30 - 19:00 Uhr
 Samstag 10:00 - 18:00 Uhr
 Sonntag/Feriertag geschlossen

Nützliche Tipps für barrierefreies Reisen im Film unter www.dvb.de/barrierefrei oder www.youtube.com/yourdvb



DVB
 Dresden Verkehrsnetze AG
 Trachenberger Straße 40
 01129 Dresden
 Service 0351 857-1011
 E-Mail service@dvbag.de

Positionierung im Verkehrsmittel

Stellen Sie sich mit Ihrem Rollstuhl immer quer zur Fahrzeuglängsachse - die Rollstuhlschiebebühnen vorzugsweise zum Fenster und das Gesicht zum Fahrzeuginnenraum gewandt.

Nehmen Sie ggf. die Hilfe anderer Fahrgäste in Anspruch. Vermeiden Sie das Abstellen des Rollstuhles auf einer der Drehgelenksachsen der Bahn.

Über die eventuell am Stellplatz vorhandene Wechselsprechanlage kann durch Drücken der grünen Taste dem Fahrpersonal ein Sprechbegehren angezeigt werden. Nach Antwort des Fahrpersonals (in der Regel an der darauf folgenden Haltestelle) ist die Sprechverkehr (z. B. zum Anfordern der Rampe) ohne erneutes Tastendrücken möglich.

Mit einem Greifradrollstuhl stellen Sie sich in der Fahrzeuglängsachse auf, die Schiebegriffe liegen an der Rückenlehne des in Fahrtrichtung vor Ihnen befindlichen Sitzes an.

Die Aufstellung quer zur Fahrtrichtung ist nur möglich, wenn Sie sich und den Rollstuhl durch Festhalten an den entsprechenden Einrichtungen des Fahrzeuges hinreichend sichern können.

Erreichen Sie die genannten Parkpositionen während des Fahrzeugstillstandes an der Haltestelle nicht, machen Sie bitte unverzüglich das Fahrpersonal darauf aufmerksam. Nehmen Sie die Hilfe anderer Fahrgäste in Anspruch.

Ausfahren und Verlassen der Haltestelle

Die Haltestellen werden im Fahrzeuginnenraum angezeigt und angesagt. Barrierefreie Haltestellen sind in der Anzeige mit dem Zusatz: * gekennzeichnet.

Weitere für Fahrgäste im Rollstuhl nutzbare Haltestellen können Sie aus dem Haltestellenverzeichnis entnehmen.

Das rechtzeitige Anzeigen des Ausfahrwunsches unmittelbar nach Anzeige/Ansage der Zielhaltestelle durch Betätigen eines mit dem Rollstuhlsymbol gekennzeichneten Tasters ist unbedingt erforderlich, um das automatische Schließen der Tür zu verhindern.

Würde das ggf. erforderliche Anlegen der Rampe dem Fahrpersonal noch nicht mitgeteilt, kann das über die Sprechanlage, durch andere Fahrgäste, im Bus ggf. auch durch Zufall erfolgen.

Nach Stillstand des Verkehrsmittels Rollstuhl in Ausfahrposition bringen, das Öffnen der Tür, bei Bus zusätzlich das Absenken, bei Bedarf das Anlegen der Rampe abwarten, dann in mäßiger Geschwindigkeit, in gerader Fahrtrichtung und unter Beachtung der Verkehrssituation Fahrzeug verlassen.

Besondere Aufmerksamkeit ist an Haltestellen erforderlich, die sich im öffentlichen Verkehrsraum befinden.

Verhalten bei Betriebsstörungen

Bei verkehrsbedingten oder technischen Störungen von längerer Dauer und ohne unmittelbare Gefahr sollten Sie sich mit dem Fahrpersonal verständigen, ob Sie bis zur Beseitigung der Störung im Verkehrsmittel verbleiben, es ggf. unter Nutzung der Rampe verlassen wollen oder im Rollstuhl bzw. von diesem getrennt durch Helfer aus dem Fahrzeug herausgehoben werden möchten.

Bitte unternehmen Sie keine Versuche, ohne zusätzliche Hilfe die Bahn oder den Bus zu verlassen, wenn für Sie keine unmittelbare Gefahr droht. Sollte die Räumung des Verkehrsmittels erforderlich sein, wird sich das Fahr- oder Aufsichtspersonal mit Ihnen in Verbindung setzen und Ihre Bergung veranlassen.

Bewahren Sie in jedem Fall Ruhe, das Personal ist über Funk mit der Leitstelle sowie mit den erforderlichen Rettungsdiensten verbunden.

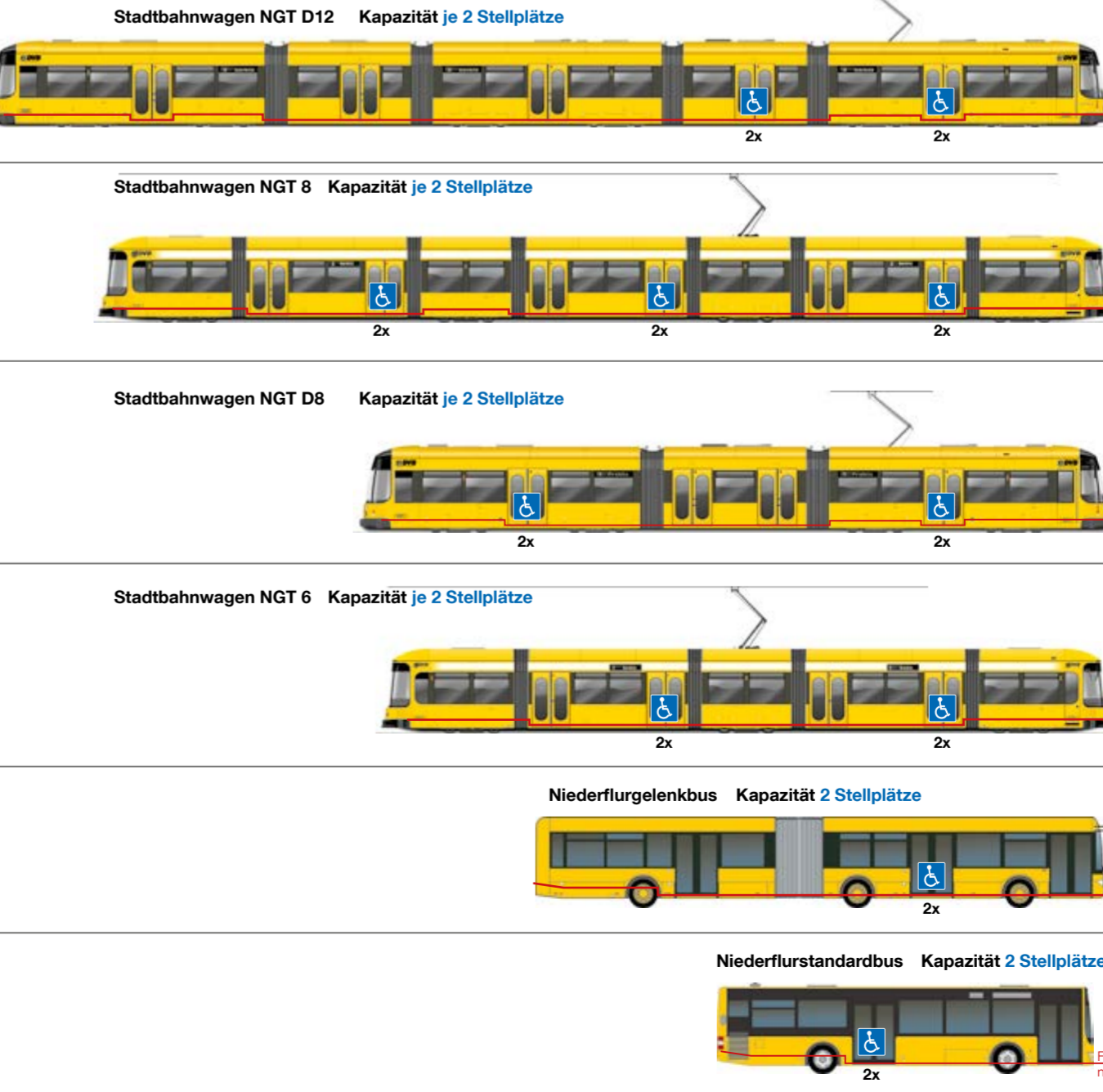
Bei akuter Gefahr

Wenn Sie das Verkehrsmittel auch ohne Rollstuhl verlassen können, sprechen Sie mit dem Fahrpersonal bzw. anderen Fahrgästen über die dafür erforderlichen Hilfestellungen.

Sollte das Verlassen des Rollstuhles nicht möglich sein, bereiten Sie sich auf die Bergung durch Spezialkräfte vor, und nehmen Sie mit dem Rollstuhl eine Position ein, dass dieser von beiden Seiten gleichzeitig erfasst werden kann.

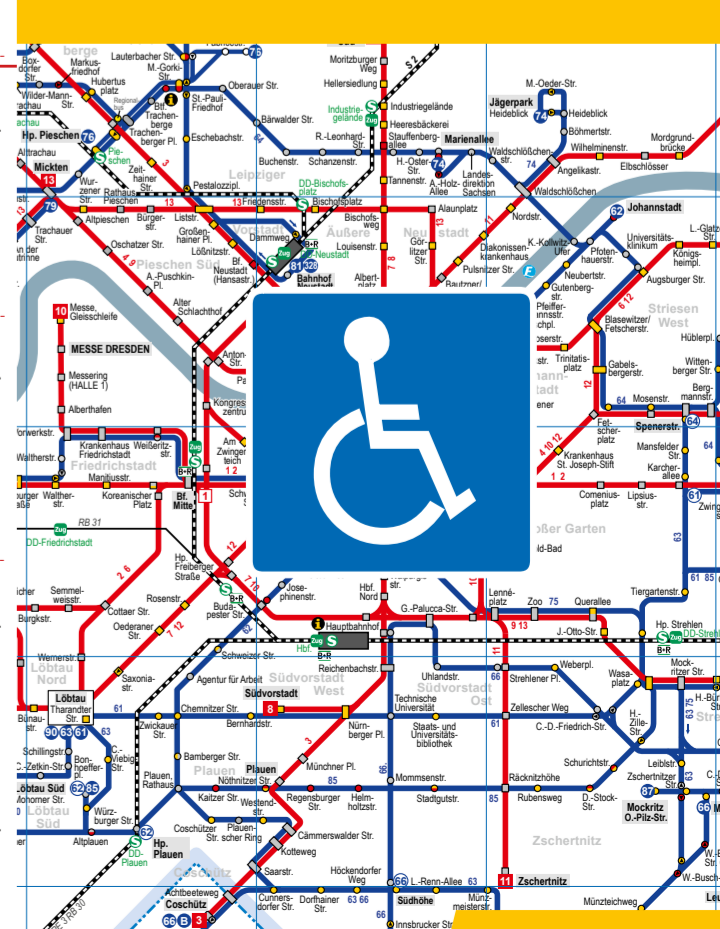
Mit Ihrem Verhalten unterstützen Sie unsere Bemühungen zur Gewährleistung der Sicherheit sowie eines fahrplangerechten Betriebsablaufs im Linienverkehr.

Rollstuhlfahrer-Stellplätze in Bahnen und Bussen der Dresdner Verkehrsnetze AG



DVB-Haltestellen-Atlas für Rollstuhlfahrer

gültig 2017



Wir bewegen Dresden.

A	Haltestelle	Position	ℓ	ℓm	ℓ	ℓ	Status
	Aachener Straße	C3		80			●
	Abzw nach Beck	HS 1,2					●
	Achtbeetweg	D7	3	66,366			●
	Adalbert-Stifter-Weg	B5		80			●
	Agentur für Arbeit	D6		62			●
	Albener Straße	E2		80			●
	Albicker Straße	D6		72,77			●
	Alaunplatz	E4	13				●
	Alberthafen	D4	10				●
	Albnewitz-Grich-Kästner-Museum)	C5	1,8,7,11				●
	Albert-Wolf-Platz	H6	1,8,13				●
	Alexander-Puschkin-Platz	D4	4,9				●
	Alfred-Thiele-Straße	C7		62			●
	Altpapstadt	C5		80			●
	Altcotta	C5	12	70,80			●
	Altcotta Endpunkt	C5		70			●
	Altenberger Platz	H5		86			●
	Striesen, Altenberger Straße	G4/5	4,10				●
	Striesen, Altenberger Straße	G4		87(Einstieg)			●
	Striesen, Altenberger Straße	G4	4,10				●
	Alter Schlachthof	D4	4,9				●
	Aitfanken	B6		80			●
	Aitkatz	C4		72			●
	Aitkatz Ri. Mockritz	E7		66			●
	Aitkatz Ri. Lockwitz	E7		63			●
	Altfeuben	E7	2,6	65			●
	Altfeuben-W. Franke-Straße	G6		75			●
	Altfeubitz, Spitzwegstraße	I6		75,87			●
	Altfeubitz	I6		86,88,386,F,H/S			●
	Altfeubitz Ri. Niedersiedlitz	I6		89			●
	Altmarkt	E5	1,2,4				●
	Altmockritz	F7		63			●
	Altmockritz	D3		62,90			●
	Altrossener Str.	B6	7	70,333			●
	Altrossener Str.	B6		91			●
	Altrossener, Bürgerstraße	B5		80			●
	Altrossener, Bürgerstraße	D3	13	80			●
	Altrossener, Leipziger Straße	D3	4,9				●
	Altpflaen Ri. Plauen	D6		62,63,85,A			●
	Altpflaen Ri. Löbtau/Dölzsch	H6		62,63,85,A			●
	Altreich	H6	9,13	65			●
	Altreichwitz	B3		72,327			●
	Attokwitz	H4	4,6				●
	Attirachau	C3	4				●
	Attirschwitz	H4		63			●
	Attirschwitz Ri. Wilschdorf, Industriegebiet	I6		81,828			●
	Attirschdorf Ri. Liststraße	D2		81,328			●
	Am Aitfankener Park	B6		70,333			●
	Am Anger	G6		87			●
	Am Anger	G6		87			●
	Am Dathspark	D7		8			●
	Am Festspielhaus	D2		70			●
	Am Galgenberg	I6		86,386,F			●
	Am Galgenberg	I6		81,328			●
	Am Hellerrand (Deutsche Werkstätten)	D3	8				●
	Am Lehmbarg	B5/C5		82			●
	Am Oler	D2		70,81,328			●
	Am Oserfeld Richtung Cotta	D2		62,90			●
	Am Oserfeld Richtung Ockerwitz	B5		82			●
	Am Schöpsdamm	J4		63			●
	Am Stenacker Ri. Bf. Klotzsche	D2/E2		70,72			●
	Am Stenacker Ri. Gomnitz	D2/E2		70,72			●
	Am Stenacker	D2		Alita 97			○
	Am Steinkreuz Ri. Löbtau	H3		61,229,261			●
	Am Steinkreuz Ri. Weißig	H3		61,229,261			●
	Am Trachauer Bahnhof, Ri. Frankestraße	C3	4	70,80			●
	Am Trachauer Bahnhof, Ri. Hp. Trachau	C3		70,80			●
	Am Unrenfeld	B4		94			●
	Am Waldrand Ri. Graupa	J4		63			●
	Am Waldrand Ri. Graupa	J4		63			●
	Am Waldrand Richtung Klotzsche	C2		70,80			●
	Am Wehler Richtung Omschwitz	C2		80			●
	Am Weißen Adler	G3	11				●
	Am Weißer Bach	I3		61,98,229,261			●
	Am Wiesenberg Ri. Heidenau	I5		65			●
	Am Wiesenberg Ri. Heidenau	I5		65			●
	Am Windberg	D6		8			●
	Am Zwingerfeld	D5	11				●
	Am Zühlitz-Platz	C3		2,6,7			●
	Amsegrund Ri. Niederwartha	A4		94,331,404			●
	Amsegrund Ri. Postplatz	A4		94,331,404			●
	Amsegrund	G4/H4		84			●
	An den Winkelwiesen	A4/H4		94,331,404			●
	An der Flur	C4	9				●
	An der Obstplantage	H4/H4		88			●
	An der Post	I5/I6		66			●
	An der Rennbahn	H5		86			●
	An der Rennbahn	H5		86			●
	Angelikastraße (Gedenkstätte Bautzner Str.)	F3	11	64,74,261,305			●
	Anton-/Leipziger Straße	D4		4,6,9,11			●
	Ankronestraße	E2		7			●
	Anschütz	E3		74			●
	Arno-Schellenberg-Straße	H6		66			●
	Arthur-Weneck-Straße	C5		80			●
	Auerstraße	A2	4				●
	Auerstraße Höhe Ri. Bühlau	H4		84,309			●
	Auf der Höhe Ri. Schillerplatz	H4		84,309			●
	Augsburger Str. (Universitätsklinikum)	F4	6,12	305			●
	Augsburger Straße	F4		305			●
	Außere Hauptstraße Ri. Klotzsche	G7		63,66			●
	Außere Hauptstraße	E7		63,66			●

B	Haltestelle	Position	ℓ	ℓm	ℓ	ℓ	Status
	Bahnhof Cossebaude	B4		83,94,Alita			●
	Bahnhof Grenzstraße	E1		85,331,404			●
	Bahnhof Heidenau	D2		65,86			●
	Bahnhof Klotzsche	E2		70,80,308			●
	Bahnhof Mitte	D5	1,2,6,10	94			●
	Bahnhof Neustadt	D4		3,6,11,328,326			●
	Bahnhof Neustadt, Hansastraße	D4/E4		4,57,458			●
	Bahnhof Niedersiedlitz	I5	6	65,88,89			●
	Bahnhof Reick	G5		64,65,87			●
	Bahnhof Reick	G5		65			●
	Bahnhofstraße Ri. Kleinzschochwitz	I5		88			●
	Bamberger Straße Ri. Johannisstadt	D6		62			●
	Bamberger Straße Ri. Dölzsch	D6		62			●
	Barnitzener Straße	G5		85			●
	Bärenstraße	D3		61			●
	Baumwiese	C2		72,80,326			●
	Baumwiese	C2		327,457,458			●
	Bautzner/Rothenburger Straße	E4	11				●
	Bautzner/Rothenburger Str. (Ri. Altpapstadt)	E4	6,13				●
	Bautzner/Rothenburger Str. (Ri. Sachsenrale)	E4	6,13				●
	Bebeplatz Ri. Bf. Klotzsche	C2		72			●
	Bebeplatz Ri. ElbePark	C2		72			●
	Beckerstraße Ri. Bf. Klotzsche	D2		70,72			●
	Beckerstraße Ri. ElbePark/Wilschdorf	D2		70,72			●
	Bedrich-Smilana-Straße	I6		89			●
	Beerhof	C9		90			●
	Bergblick	C3		66			●
	Bergfeldweg	G5		87			●
	Berggartenstraße Ri. Schillerplatz	G4		65			●
	Berggartenstraße Ri. Reick	G4		66			●
	Berggießhübler Str. Ri. Striesen	G5		87			●
	Berggießhübler Str. Ri. Mockritz	G5		87			●
	Bergmannstraße	F4	4,10	63,64			●
	Bergstraße	C3		61,333			●
	Berthold-Haupt-Straße Ri. Altfeuben	I5		2,6	65		●
	Berthold-Haupt-Straße Ri. Altfeuben	I5		65			●
	Betriebshof Gorbitz	B6		2,6,7			●
	Betriebshof Trachenberg	C3		64,70			●
	Betriebshof Walthersstraße	D5		94			●
	Birkenhainer Straße	C5	12				●
	Bischofsplatz	E4	13				●

C	Haltestelle	Position	ℓ	ℓm	ℓ	ℓ	Status
	Bischofsweg	E4	7,8,13				●
	Blasewitz, Schillerplatz	G4		61,63,65			●
	Blasewitz/Fetscherstraße	F4	6,12	64,305			●
	Bodenmerweg	I4		63,67			●
	Böhmner Straße	E3		74,305			●
	Bonhoeferplatz	D6		90,A			●
	Bönischplatz	F4		62			●
	Bönnewitz	J4		63			●
	Bonnewitz-Straße	E3		63			●
	Borsbergblick	J5		86			●
	Borsbergstraße Ri. Graupa	J4		63,6			●
	Borsbergstraße Ri. Blasewitz	J4		63			●
	Borsstraße	E3	4	89,8			●
	Borthen Ri. Prohls	H3		63,6			●
	Borthen Ri. Röhrsdorf	I7		89,8			●
	Boxdorf, Am Grunde Ri. Klotzsche	C2		72,80,326			●
	Boxdorf, Am Grunde Ri. Omschwitz	C2		72,80,327,400			●
	Boxdorf/Straße	D3		70			●
	Breitscheidstraße Ri. Kreischka	H5	1				●
	Bremer Straße	H5		86			●
	Brunnenweg	D2		80,72			●
	Buchenstraße	E3		64			●
	Budapester Straße	D5		710	64		●
	Budapester Straße	D5		62			●
	Bühlau, Ullersdorfer Platz	H3	11	64,82,226			●
	Bühlau	D6		67,12			●
	Bülowstraße	C3		228,229,309			●
	Burgendammstraße	H5		86			●
	Bürgerstraße	D4	13				●
	Burgker Straße Ri. Coschütz	D7		66,6,C,366			●
	Burgstraße Ri. Freital	D5	2	66,6,C,366			●
	Burgstraße	D5		44,331,404			●
	Caälenstraße	G6	9,13				●
	Caaberstraße	G4		63			●
	Cämmernwälder Straße	G6		63			●
	Cämmernwälder Straße	F7		63,66			●
	Campingpl. Mockritz Ri. Lockwitz/Löbtau	F7		63,66			●
	Carolaplatz (Regierungsstelle)	E4	3,7,8				●
	Caspar-David-Friedrich-Straße	C5	2	61,63,66,85			●
	Chamissostraße	C5	2	61,63,66,85			●
	Chemnitz-Straße	D6		61,62,333			●
	Clara-Viebig-Straße	D6		4			●
	Clara-Viebig-Straße	D6		90			●
	Cohenstraße	F9/G6		81,328			●
	Comeniusstraße	F5	1,2	87			●
	Conertplatz	C6	12				●
	Conrathstraße	G6		66,75			●