




































Richtung: **Laubegast**Haltestelle: **Anton-/Leipziger Str.**

Stunden	Minuten		
<b>MITTWOCH, 31.12.25 (Silvester)</b>			
<b>22</b>	27	37L	57
<b>23</b>	07L	27S	44P
<b>0</b>	37L	57L	
<b>1</b>	07L	27	

L = bis Striesen, L.-Hartmann-Straße  
P = bis Postplatz  
S = bis Straßburger Platz

 Riegelplatz  
 Washingtonstraße  
 ElbePark  
 Sörnewitzer Straße  
 An der Flutrinne  
 Brockwitzer Straße  
 Trachauer Straße  
 Mickten  
 Altpieschen  
 Oschatzer Straße  
 A.-Puschkin-Platz  
 Alter Schlachthof  
 **Anton-/Leipziger Str.**  
 2 Min Kongresszentrum  
 4 Min Am Zwingerteich  
 6 Min Postplatz  
 7 Min Altmarkt  
 8 Min Pirnaischer Platz  
 10 Min Dt. Hygiene-Museum  
 12 Min Straßburger Platz  
 14 Min Krhs. St.Joseph-Stift  
 15 Min Fetscherplatz  
 17 Min Mosenstraße  
 18 Min Spenerstraße  
 19 Min Bergmannstraße  
 21 Min Pohlandplatz  
 22 Min Gottleubaer Straße  
 24 Min Emanuel-Goldeb.-Pl.  
 25 Min L.-Hartmann-Straße  
 26 Min Johannisfriedhof  
 27 Min Tolkew., Schulcampus  
 28 Min Wasserwerk Tolkew.  
 30 Min Alttolkewitz  
 31 Min Hermann-Seidel-Str.  
 32 Min Leubener Straße  
 33 Min Kronstädter Platz